

51°0'0"W

50°0'0"W

49°0'0"W

48°0'0"W

19°0'0"S

19°0'0"S

20°0'0"S

20°0'0"S

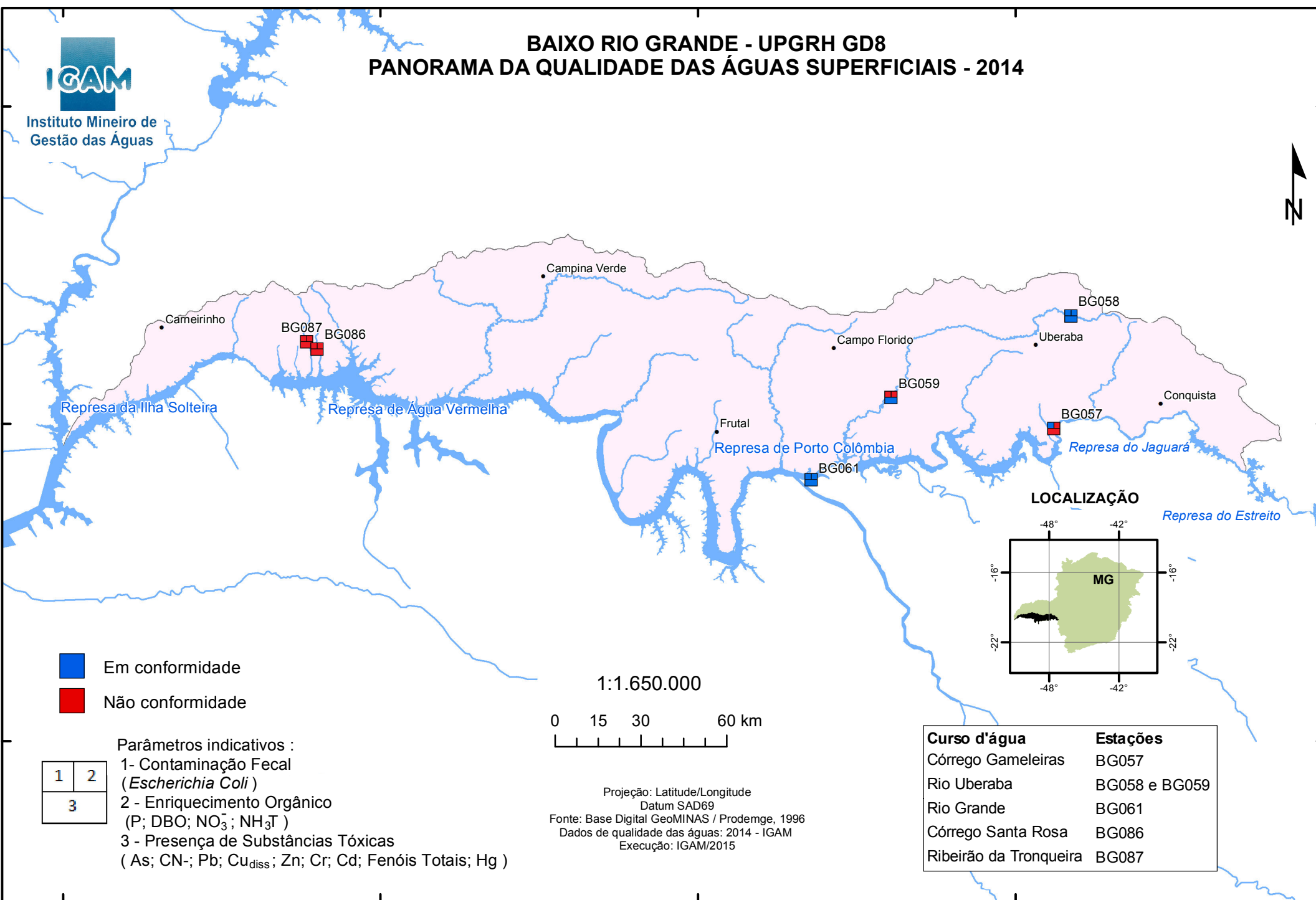
21°0'0"S

21°0'0"S



Instituto Mineiro de
Gestão das Águas

BAIXO RIO GRANDE - UPGRH GD8 PANORAMA DA QUALIDADE DAS ÁGUAS SUPERFICIAIS - 2014



- Em conformidade
- Não conformidade

1	2
3	


Parâmetros indicativos :

1- Contaminação Fecal
(*Escherichia Coli*)

2 - Enriquecimento Orgânico
(P; DBO; NO₃⁻; NH₃T)

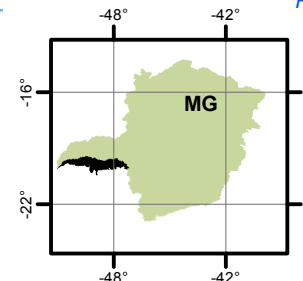
3 - Presença de Substâncias Tóxicas
(As; CN⁻; Pb; Cu_{diss}; Zn; Cr; Cd; Fenóis Totais; Hg)

1:1.650.000



Projeção: Latitude/Longitude
Datum SAD69
Fonte: Base Digital GeoMINAS / Prodemge, 1996
Dados de qualidade das águas: 2014 - IGAM
Execução: IGAM/2015

LOCALIZAÇÃO



Curso d'água	Estações
Córrego Gameleiras	BG057
Rio Uberaba	BG058 e BG059
Rio Grande	BG061
Córrego Santa Rosa	BG086
Ribeirão da Tronqueira	BG087

51°0'0"W

50°0'0"W

49°0'0"W

48°0'0"W