



Instituto Mineiro de  
Gestão das Águas

# BACIA DO RIO GRANDE - UPGRHs GD1, GD2, GD3, GD4 e GD5

## QUALIDADE DAS ÁGUAS SUPERFICIAIS - MÉDIA ANUAL DE 2014



- Sede Municipal

**CONTAMINAÇÃO POR TÓXICOS**

- Baixa
- Média
- Alta
- Coleta Não Realizada
- Classe Especial

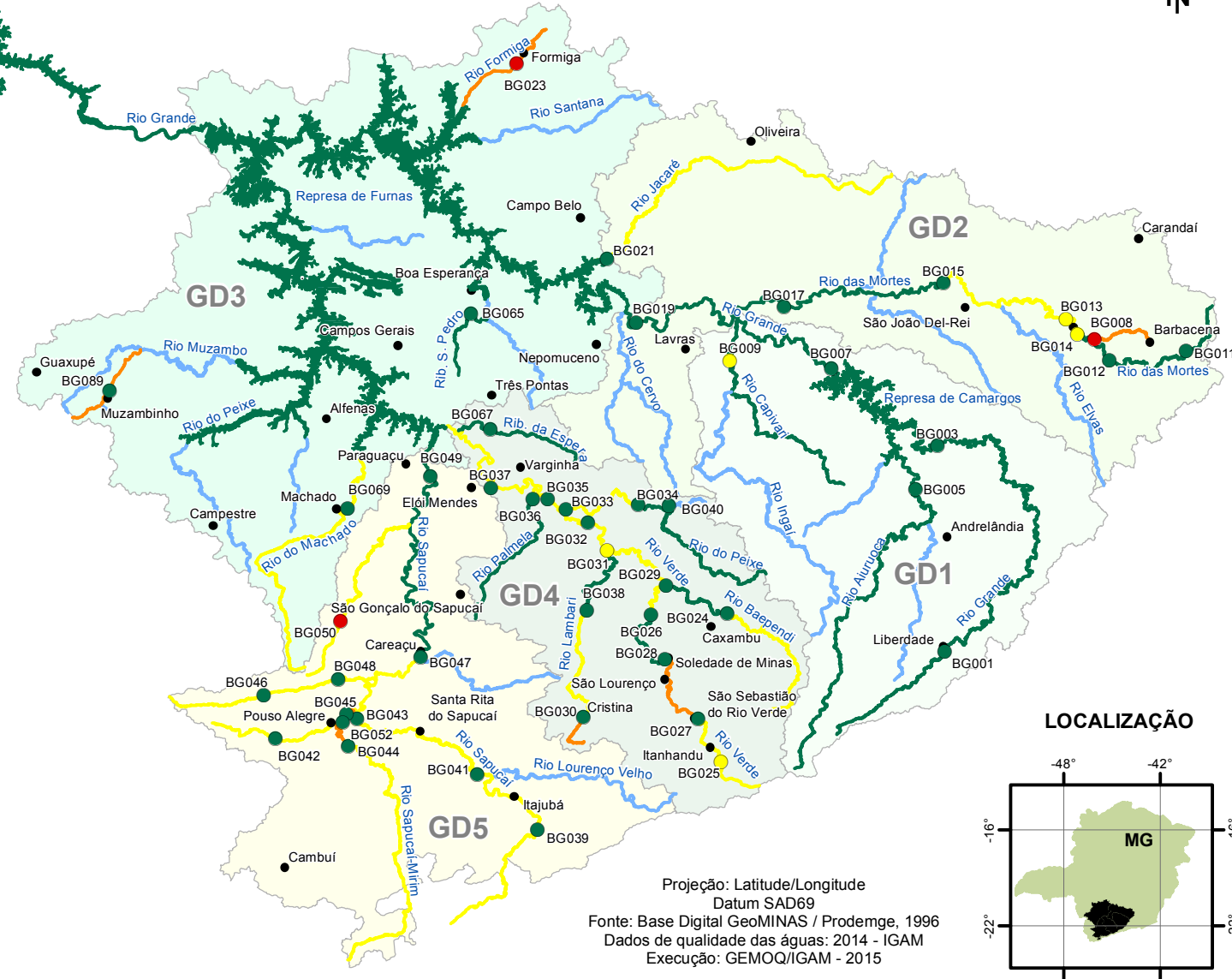
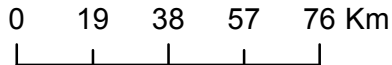
**ÍNDICE DE QUALIDADE DA ÁGUA**

- Sem Estação de Amostragem
- Excelente  $90 < IQA \leq 100$
- Bom  $70 < IQA \leq 90$
- Médio  $50 < IQA \leq 70$
- Ruim  $25 < IQA \leq 50$
- Muito Ruim  $00 < IQA \leq 25$
- IQA Não Calculado\*
- Estação nova - Média não calculada\*\*
- Coleta Não Realizada

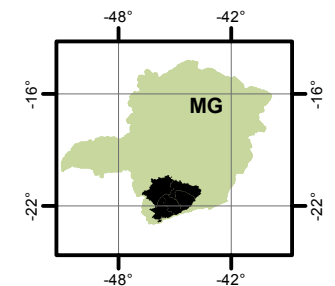
**UNIDADES DE PLANEJAMENTO**

- Alto Rio Grande
- Entorno do Reservatório de Furnas
- Rio Sapucaí
- Rio Verde
- Rio das Mortes

1:1.900.000



### LOCALIZAÇÃO



Projeção: Latitude/Longitude  
Datum SAD69  
Fonte: Base Digital GeoMINAS / Prodemge, 1996  
Dados de qualidade das águas: 2014 - IGAM  
Execução: GEMOQ/IGAM - 2015