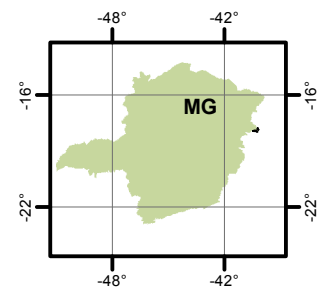


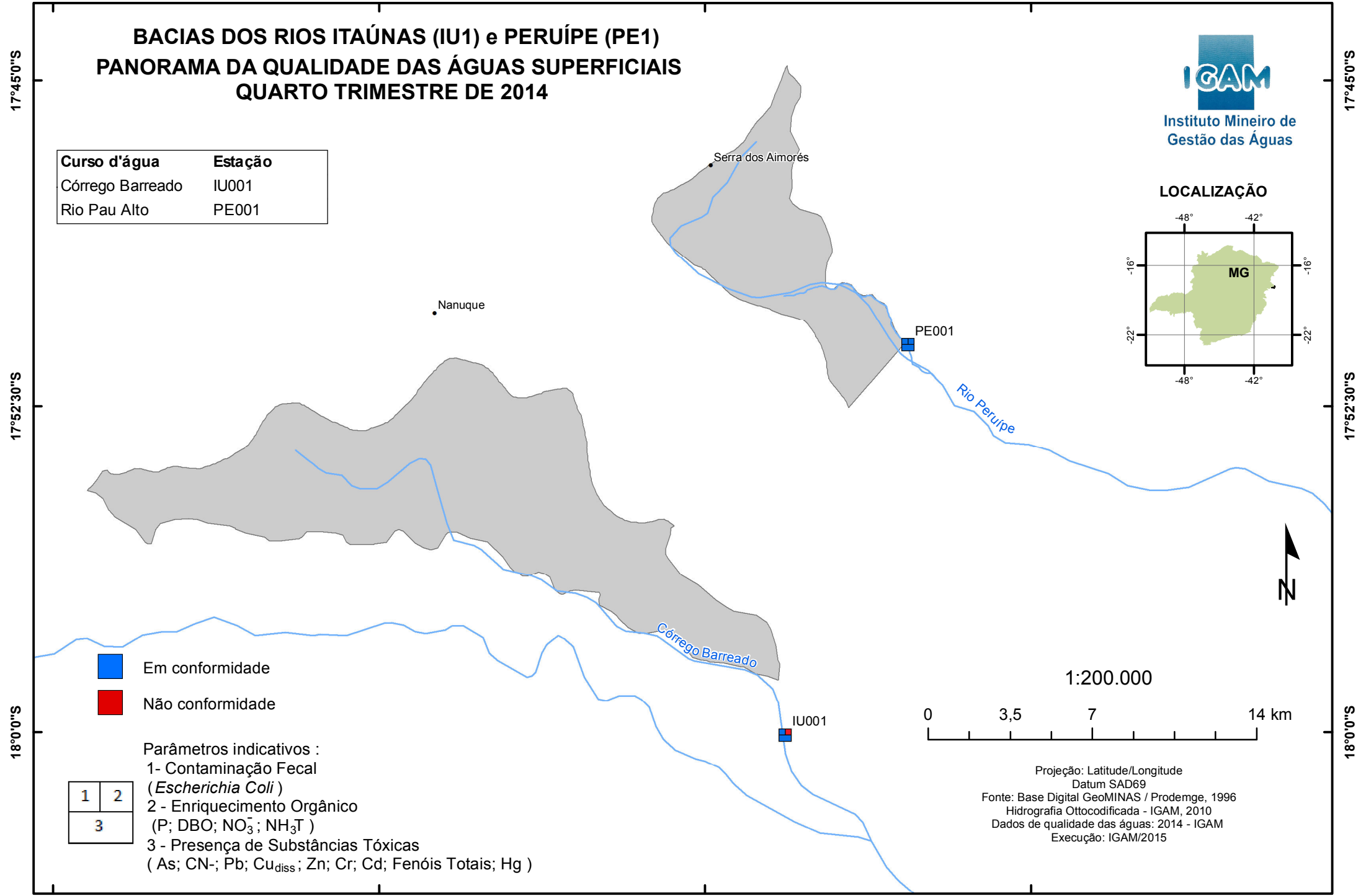
BACIAS DOS RIOS ITAÚNAS (IU1) e PERUIPE (PE1) PANORAMA DA QUALIDADE DAS ÁGUAS SUPERFICIAIS QUARTO TRIMESTRE DE 2014



LOCALIZAÇÃO



Curso d'água	Estação
Córrego Barreado	IU001
Rio Pau Alto	PE001

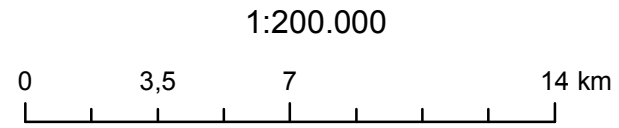


- Em conformidade
- Não conformidade

Parâmetros indicativos :

- 1- Contaminação Fecal (*Escherichia Coli*)
- 2 - Enriquecimento Orgânico (P; DBO; NO₃⁻; NH₃T)
- 3 - Presença de Substâncias Tóxicas (As; CN⁻; Pb; Cu_{diss}; Zn; Cr; Cd; Fenóis Totais; Hg)

1	2
3	



Projeção: Latitude/Longitude
Datum SAD69
Fonte: Base Digital GeoMINAS / Prodemge, 1996
Hidrografia Ottocodificada - IGAM, 2010
Dados de qualidade das águas: 2014 - IGAM
Execução: IGAM/2015

40°30'0"W 40°22'30"W 40°15'0"W 40°7'30"W

17°45'0"S

17°52'30"S

18°0'0"S

18°0'0"S