

45°30'0"W

45°0'0"W

44°30'0"W

44°0'0"W

43°30'0"W

BACIA DO RIO DAS MORTES - UPGRH GD2

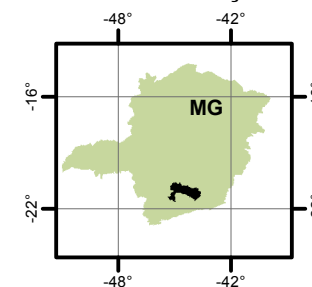
PANORAMA DA QUALIDADE DAS ÁGUAS SUPERFICIAIS

QUARTO TRIMESTRE DE 2014



Instituto Mineiro de
Gestão das Águas

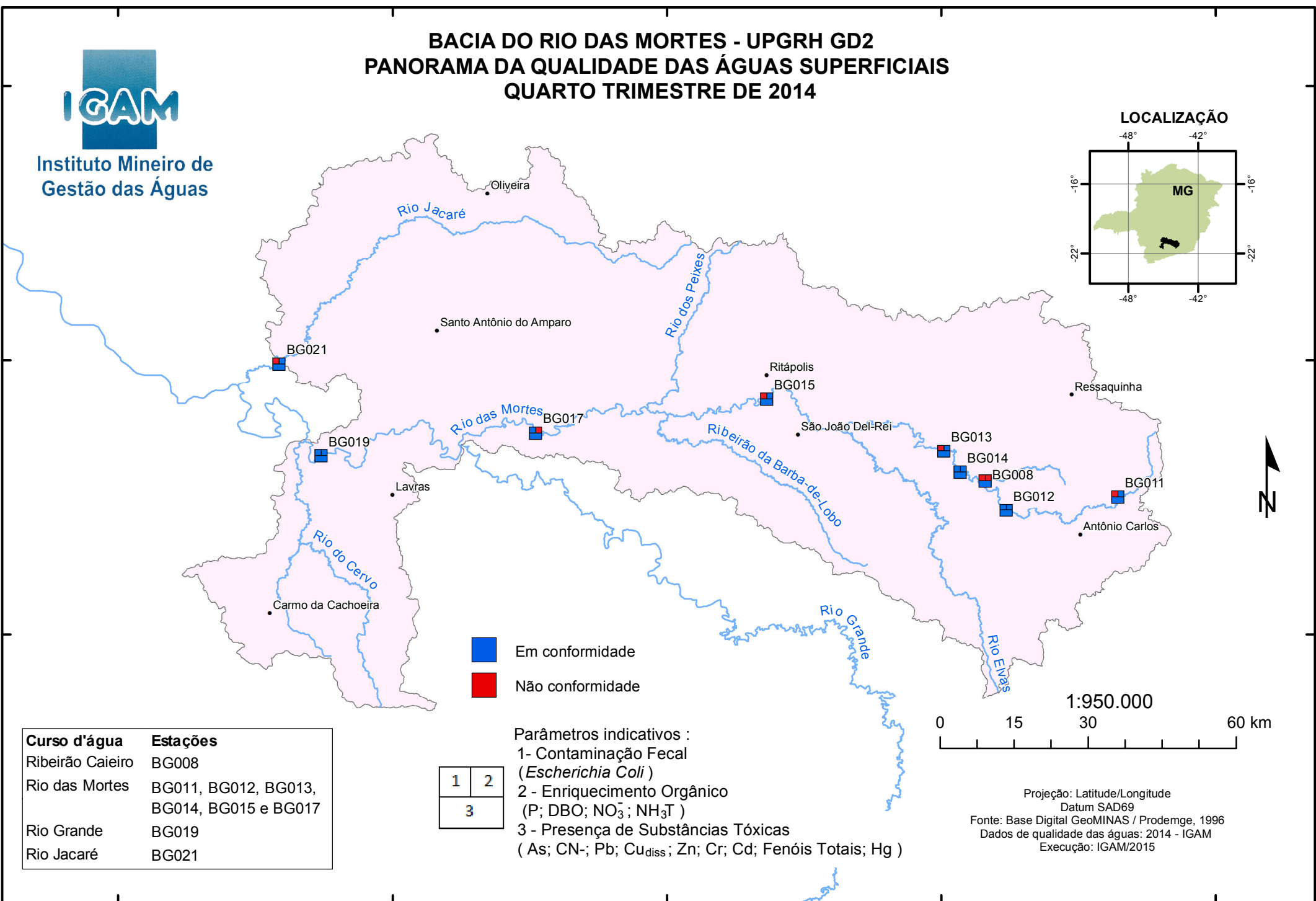
LOCALIZAÇÃO



20°30'0"S

21°0'0"S

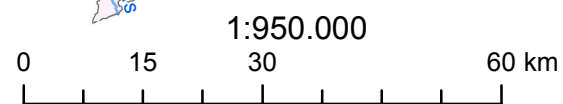
21°30'0"S



- Em conformidade
- Não conformidade

1	2
3	

Parâmetros indicativos :
 1- Contaminação Fecal (*Escherichia Coli*)
 2 - Enriquecimento Orgânico (P; DBO; NO₃⁻; NH₃T)
 3 - Presença de Substâncias Tóxicas (As; CN⁻; Pb; Cu_{diss}; Zn; Cr; Cd; Fenóis Totais; Hg)



Projeção: Latitude/Longitude
 Datum SAD69
 Fonte: Base Digital GeoMINAS / Prodemge, 1996
 Dados de qualidade das águas: 2014 - IGAM
 Execução: IGAM/2015

Curso d'água	Estações
Ribeirão Caieiro	BG008
Rio das Mortes	BG011, BG012, BG013, BG014, BG015 e BG017
Rio Grande	BG019
Rio Jacaré	BG021

45°30'0"W

45°0'0"W

44°30'0"W

44°0'0"W

43°30'0"W