

46°0'0"W 45°40'0"W 45°20'0"W 45°0'0"W 44°40'0"W 44°20'0"W

21°20'0"S

21°20'0"S

21°40'0"S

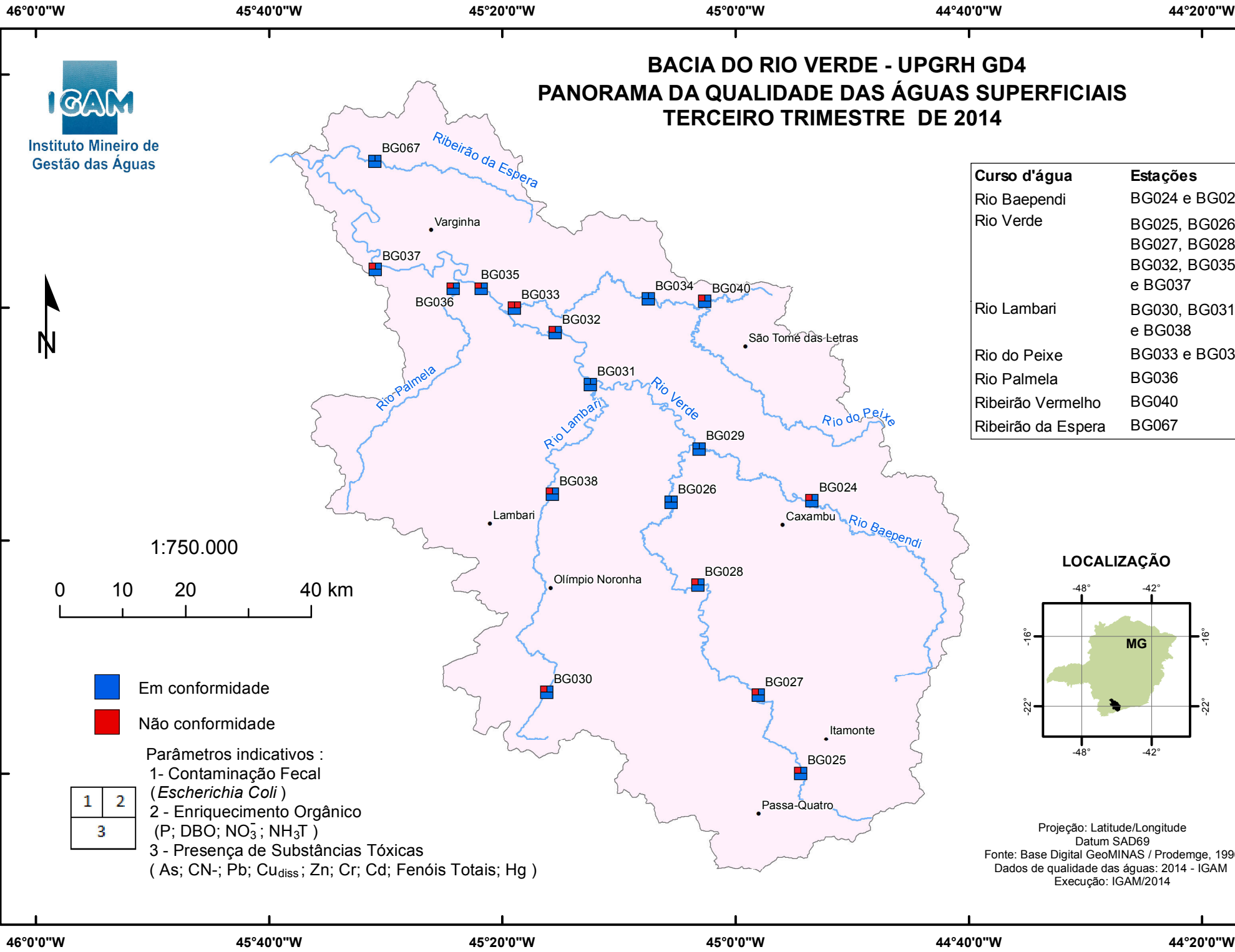
21°40'0"S

22°0'0"S

22°0'0"S

22°20'0"S

22°20'0"S



BACIA DO RIO VERDE - UPGRH GD4

PANORAMA DA QUALIDADE DAS ÁGUAS SUPERFICIAIS

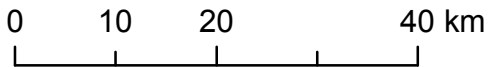
TERCEIRO TRIMESTRE DE 2014



Instituto Mineiro de
Gestão das Águas



1:750.000



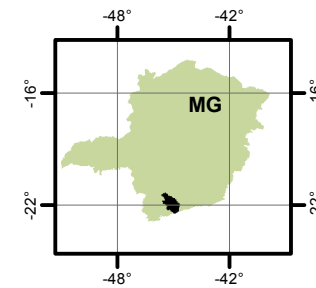
- Em conformidade
- Não conformidade

Parâmetros indicativos :
 1- Contaminação Fecal
 (*Escherichia Coli*)
 2 - Enriquecimento Orgânico
 (P; DBO; NO₃; NH₃T)
 3 - Presença de Substâncias Tóxicas
 (As; CN⁻; Pb; Cu_{diss}; Zn; Cr; Cd; Fenóis Totais; Hg)

1	2
3	

Curso d'água	Estações
Rio Baependi	BG024 e BG029
Rio Verde	BG025, BG026, BG027, BG028, BG032, BG035 e BG037
Rio Lambari	BG030, BG031 e BG038
Rio do Peixe	BG033 e BG034
Rio Palmela	BG036
Ribeirão Vermelho	BG040
Ribeirão da Espera	BG067

LOCALIZAÇÃO



Projeção: Latitude/Longitude
 Datum SAD69
 Fonte: Base Digital GeoMINAS / Prodemge, 1996
 Dados de qualidade das águas: 2014 - IGAM
 Execução: IGAM/2014

46°0'0"W 45°40'0"W 45°20'0"W 45°0'0"W 44°40'0"W 44°20'0"W