

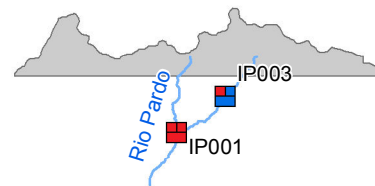
42°0'0"W

41°45'0"W

41°30'0"W

41°15'0"W

# BACIAS DOS RIOS ITABAPOANA (IB1) e ITAPEMIRIM (IP1) PANORAMA DA QUALIDADE DAS ÁGUAS SUPERFICIAIS TERCEIRO TRIMESTRE DE 2014



Instituto Mineiro de  
Gestão das Águas

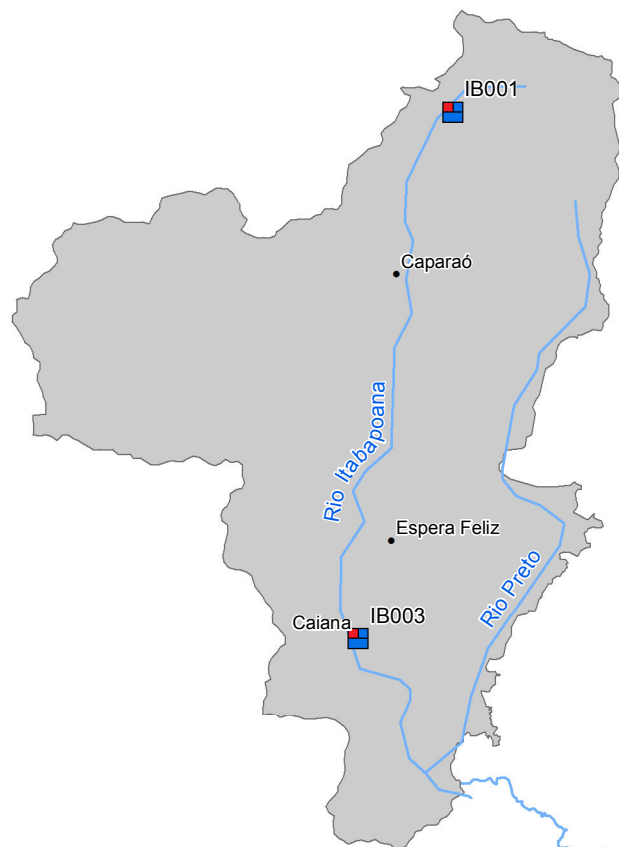
20°15'0"S

20°15'0"S



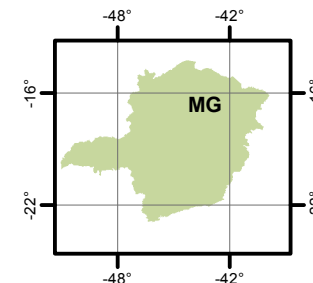
20°30'0"S

20°30'0"S

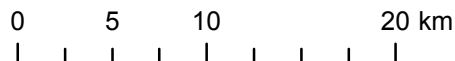


Curso d'água	Estação
Rio Caparaó	IB001
Rio São João	IB003
Rio Pardo	IP001
Córrego Boa Vista	IP003

### LOCALIZAÇÃO



1:400.000



- Em conformidade
- Não conformidade

1	2
3	

Parâmetros indicativos :

- 1- Contaminação Fecal (*Escherichia Coli*)
- 2 - Enriquecimento Orgânico (P; DBO; NO<sub>3</sub><sup>-</sup>; NH<sub>3</sub>T<sup>+</sup>)
- 3 - Presença de Substâncias Tóxicas (As; CN<sup>-</sup>; Pb; Cu<sub>diss</sub>; Zn; Cr; Cd; Fenóis Totais; Hg)

Projeção: Latitude/Longitude  
Datum SAD69  
Fonte: Base Digital GeoMINAS / Prodemge, 1996  
Dados de qualidade das águas: 2014 - IGAM  
Execução: IGAM/2014

20°45'0"S

20°45'0"S

42°0'0"W

41°45'0"W

41°30'0"W

41°15'0"W