

45°30'0"W

45°0'0"W

44°30'0"W

44°0'0"W

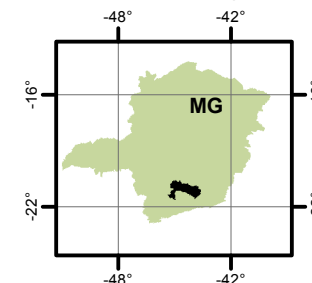
43°30'0"W



Instituto Mineiro de
Gestão das Águas

BACIA DO RIO DAS MORTES - UPGRH GD2 PANORAMA DA QUALIDADE DAS ÁGUAS SUPERFICIAIS TERCEIRO TRIMESTRE DE 2014

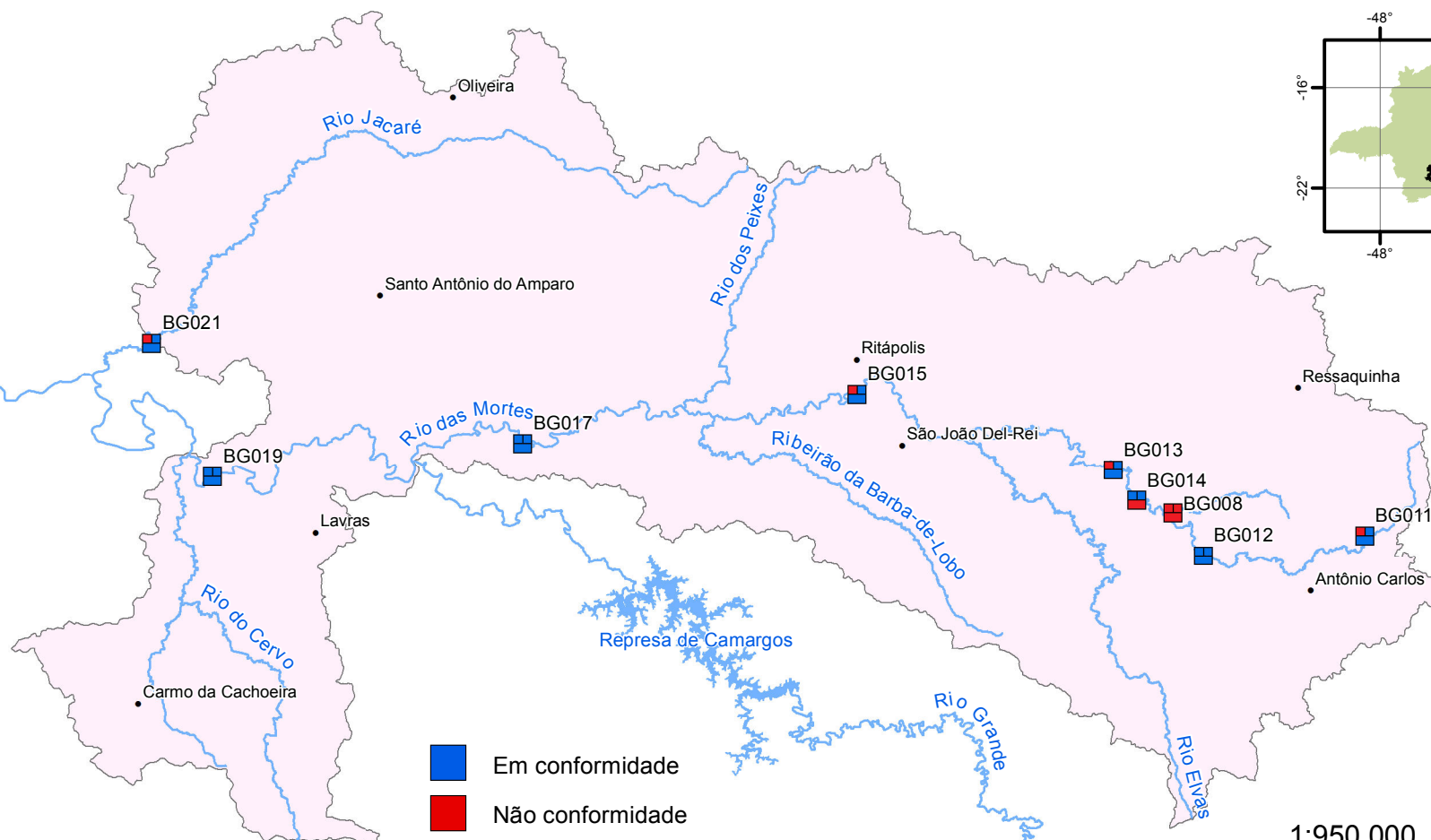
LOCALIZAÇÃO





20°30'0"S

21°0'0"S

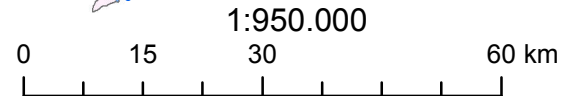
21°30'0"S



 Em conformidade
 Não conformidade

1	2
3	

Parâmetros indicativos :
1- Contaminação Fecal
(*Escherichia Coli*)
2 - Enriquecimento Orgânico
(P; DBO; NO₃⁻; NH₃T)
3 - Presença de Substâncias Tóxicas
(As; CN⁻; Pb; Cu_{diss}; Zn; Cr; Cd; Fenóis Totais; Hg)



Projeção: Latitude/Longitude
Datum SAD69
Fonte: Base Digital GeoMINAS / Prodemge, 1996
Dados de qualidade das águas: 2014 - IGAM
Execução: IGAM/2014

Curso d'água	Estações
Ribeirão Caieiro	BG008
Rio das Mortes	BG011, BG012, BG013, BG014, BG015 e BG017
Rio Grande	BG019
Rio Jacaré	BG021

45°30'0"W

45°0'0"W

44°30'0"W

44°0'0"W

43°30'0"W