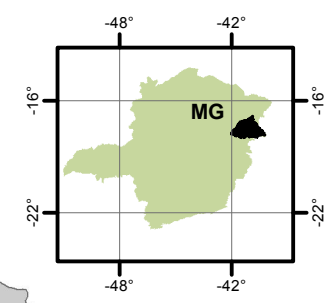


# BACIA DO RIO MUCURI - UPGRH MU1

## PANORAMA DA QUALIDADE DAS ÁGUAS SUPERFICIAIS SEGUNDO TRIMESTRE DE 2014

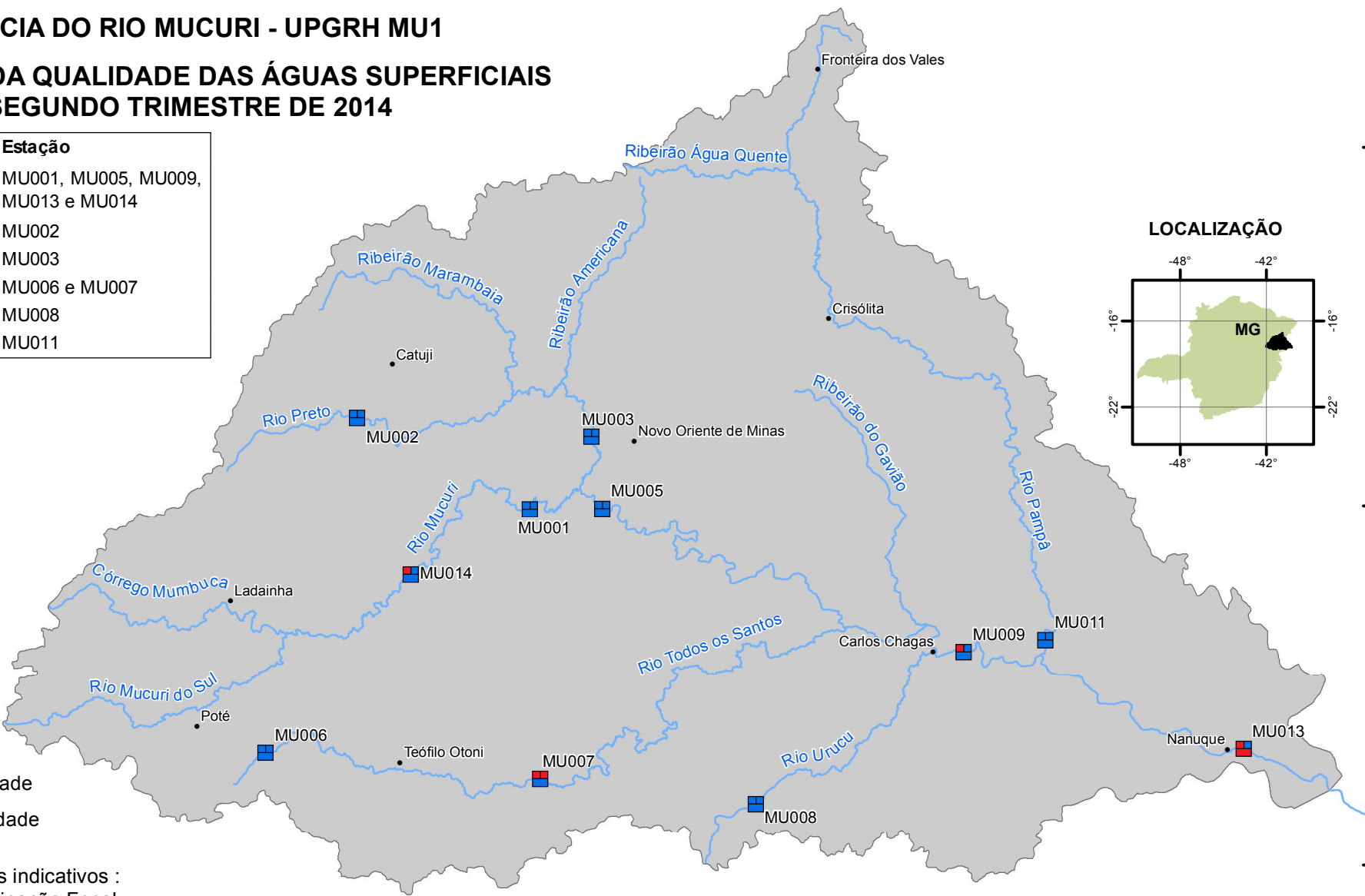
Curso d'água	Estação
Rio Mucuri	MU001, MU005, MU009, MU013 e MU014
Rio Preto	MU002
Ribeirão Marambaia	MU003
Rio Todos os Santos	MU006 e MU007
Rio Urucu	MU008
Rio Pampã	MU011

### LOCALIZAÇÃO



17°0'0"S  
17°30'0"S  
18°0'0"S

17°0'0"S  
17°30'0"S  
18°0'0"S

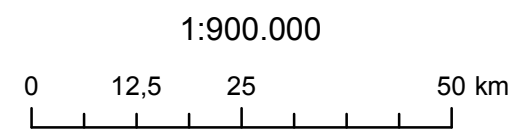


- Em conformidade
- Não conformidade

1	2
3	

Parâmetros indicativos :  
 1- Contaminação Fecal  
 (*Escherichia Coli*)  
 2 - Enriquecimento Orgânico  
 (P; DBO; NO<sub>3</sub><sup>-</sup>; NH<sub>3</sub>T)  
 3 - Presença de Substâncias Tóxicas  
 (As; CN<sup>-</sup>; Pb; Cu<sub>diss</sub>; Zn; Cr; Cd; Fenóis Totais; Hg)

Projeção: Latitude/Longitude  
 Datum SAD69  
 Fonte: Base Digital GeoMINAS / Prodemge, 1996  
 Dados de qualidade das águas: 2014 - IGAM  
 Execução: IGAM/2014



42°0'0"W      41°30'0"W      41°0'0"W      40°30'0"W