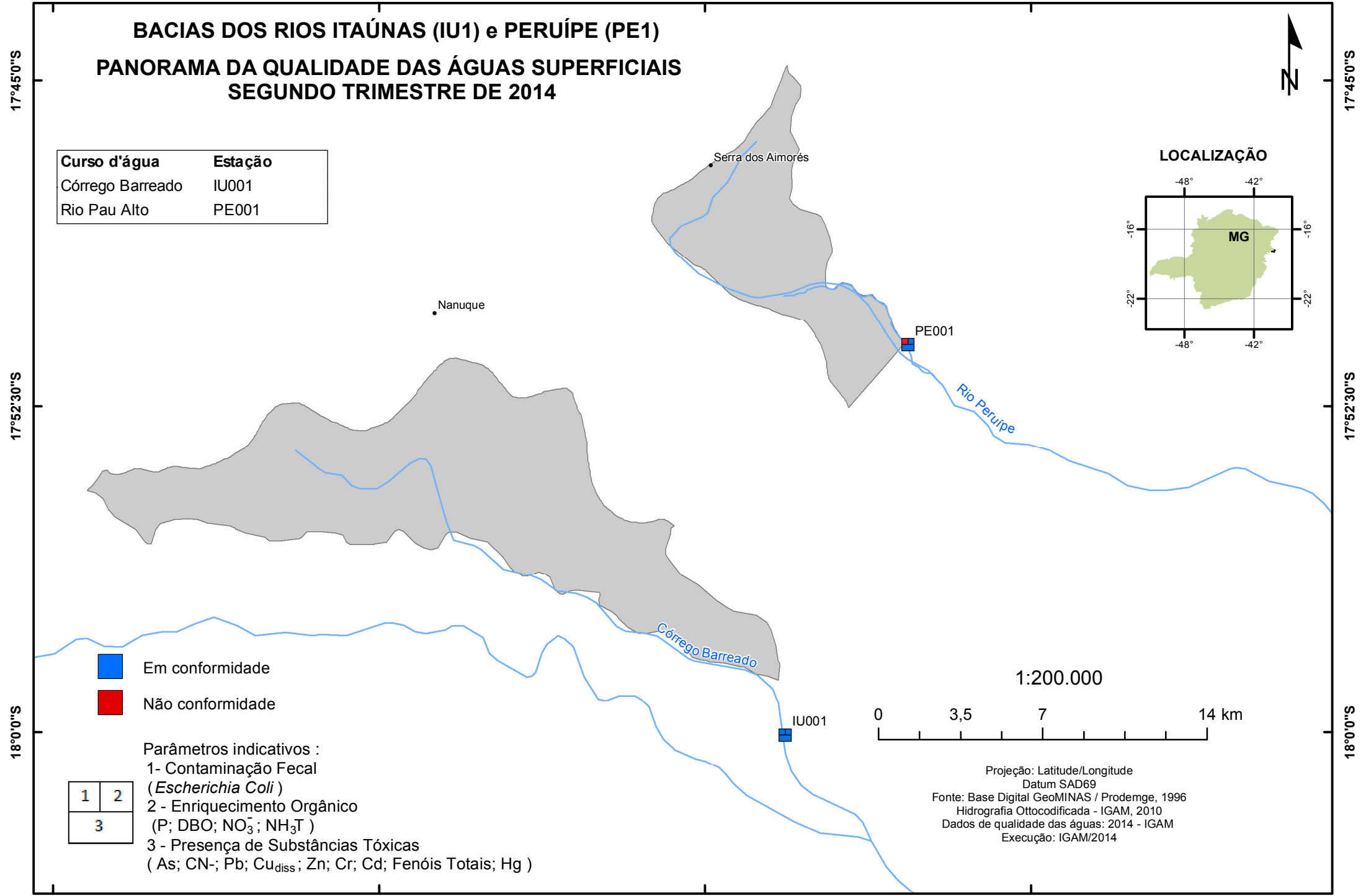
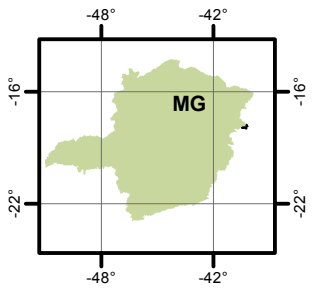


# BACIAS DOS RIOS ITAÚNAS (IU1) e PERUIPE (PE1)

## PANORAMA DA QUALIDADE DAS ÁGUAS SUPERFICIAIS SEGUNDO TRIMESTRE DE 2014

Curso d'água	Estação
Córrego Barreado	IU001
Rio Pau Alto	PE001

### LOCALIZAÇÃO



- Em conformidade
- Não conformidade

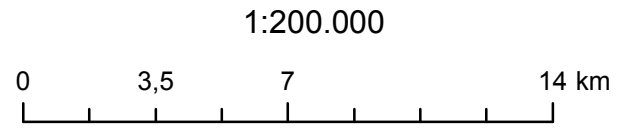
1	2
3	

Parâmetros indicativos :

1 - Contaminação Fecal (*Escherichia Coli*)

2 - Enriquecimento Orgânico (P; DBO; NO<sub>3</sub><sup>-</sup>; NH<sub>3</sub>T)

3 - Presença de Substâncias Tóxicas (As; CN<sup>-</sup>; Pb; Cu<sub>diss</sub>; Zn; Cr; Cd; Fenóis Totais; Hg)



Projeção: Latitude/Longitude  
Datum SAD69  
Fonte: Base Digital GeoMINAS / Prodemge, 1996  
Hidrografia Ottocodificada - IGAM, 2010  
Dados de qualidade das águas: 2014 - IGAM  
Execução: IGAM/2014