

44°30'0"W

44°0'0"W

43°30'0"W

43°0'0"W

42°30'0"W

42°0'0"W

19°30'0"S

20°0'0"S

20°30'0"S

21°0'0"S

19°30'0"S

20°0'0"S

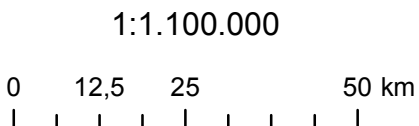
20°30'0"S

21°0'0"S

# BACIA DO RIO PIRANGA - UPGRH DO1

## PANORAMA DA QUALIDADE DAS ÁGUAS SUPERFICIAIS SEGUNDO TRIMESTRE DE 2014

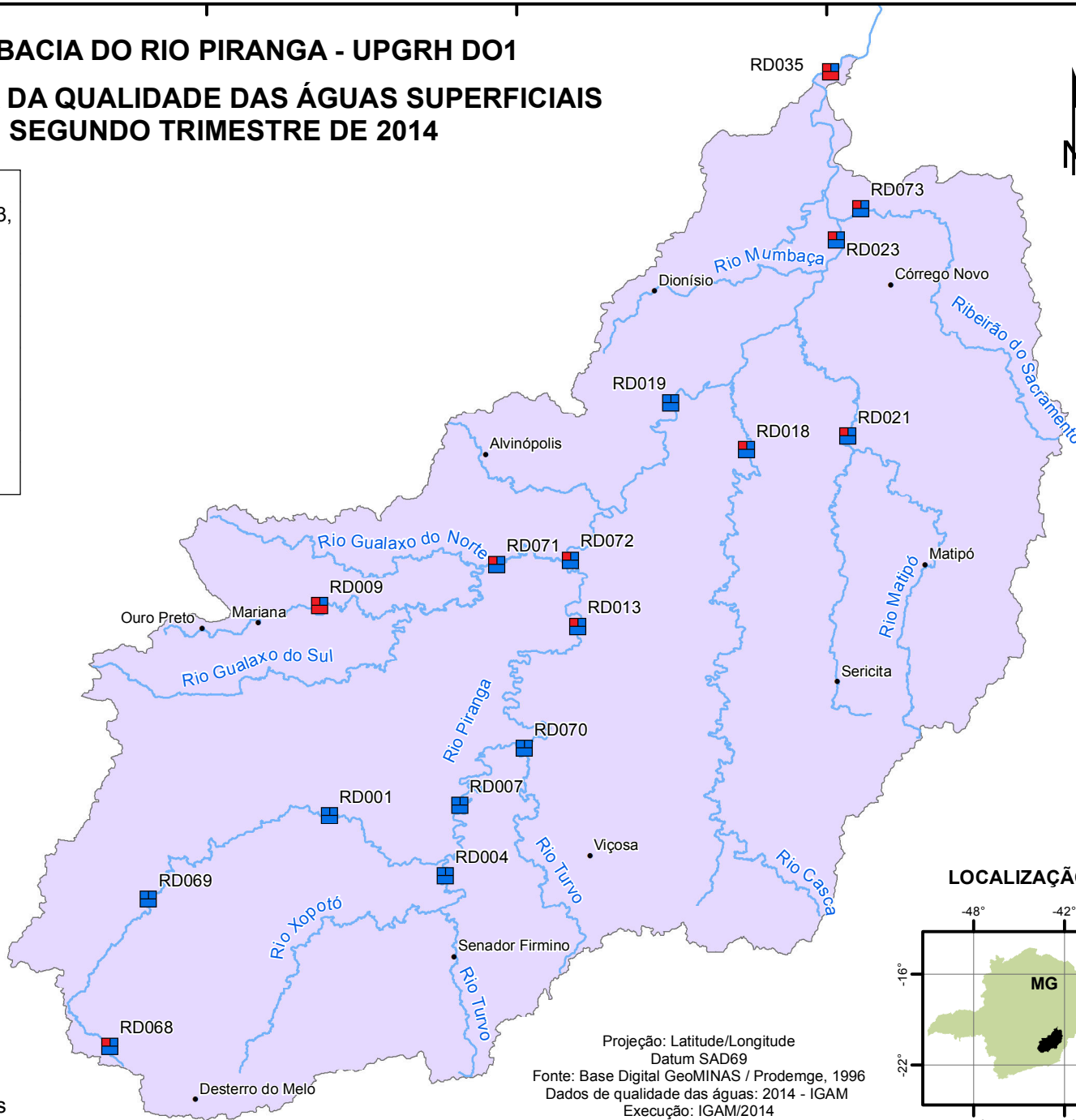
Curso d'água	Estação
Rio Piranga	RD001, RD007, RD013, RD068 e RD069
Rio Xopotó	RD004
Rio do Carmo	RD009 e RD071
Rio Casca	RD018
Rio Doce	RD019, RD023, RD035 e RD072
Rio Matipó	RD021
Rio Turvo	RD070
Ribeirão do Sacramento	RD073



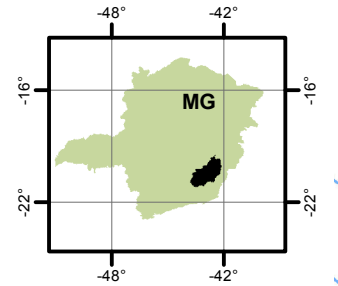
- Em conformidade
- Não conformidade

Parâmetros indicativos :  
 1 - Contaminação Fecal (*Escherichia Coli*)  
 2 - Enriquecimento Orgânico (P; DBO; NO<sub>3</sub><sup>-</sup>; NH<sub>3</sub>T)  
 3 - Presença de Substâncias Tóxicas (As; CN<sup>-</sup>; Pb; Cu<sub>diss</sub>; Zn; Cr; Cd; Fenóis Totais; Hg)

1	2
3	



### LOCALIZAÇÃO



Projeção: Latitude/Longitude  
 Datum SAD69  
 Fonte: Base Digital GeoMINAS / Prodemge, 1996  
 Dados de qualidade das águas: 2014 - IGAM  
 Execução: IGAM/2014

44°30'0"W

44°0'0"W

43°30'0"W

43°0'0"W

42°30'0"W

42°0'0"W