

44°0'0"W

43°0'0"W

42°0'0"W

41°0'0"W

40°0'0"W



Instituto Mineiro de Gestão das Águas

# BACIA DO RIO JEQUITINHONHA - UPGRHs JQ1, JQ2, JQ3

## QUALIDADE DAS ÁGUAS SUPERFICIAIS - MÉDIA ANUAL DE 2012

16°0'0"S

17°0'0"S

18°0'0"S

16°0'0"S

17°0'0"S

18°0'0"S

- Sede Municipal

**CONTAMINAÇÃO POR TÓXICOS**

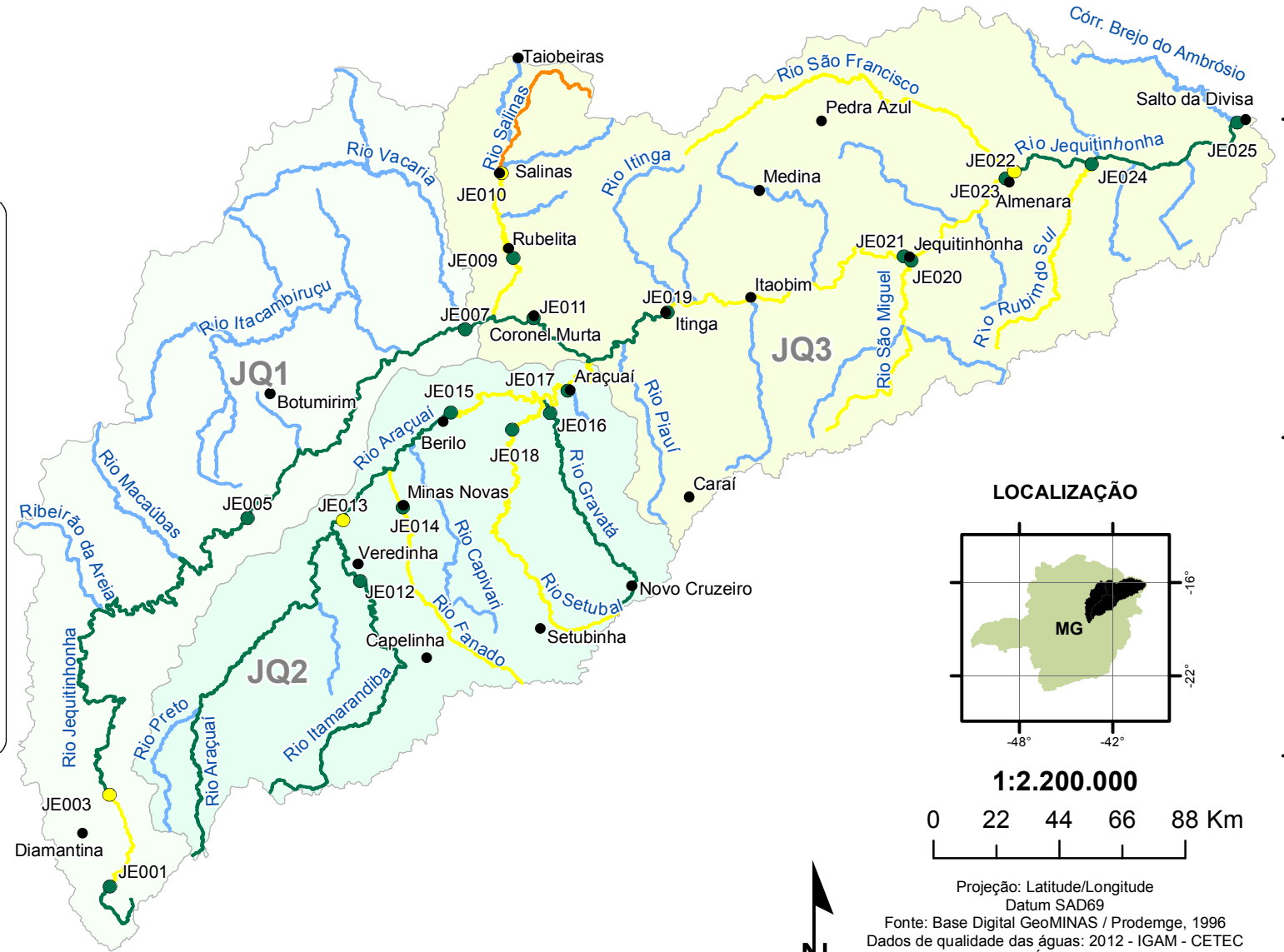
- Baixa
- Média
- Alta

**ÍNDICE DE QUALIDADE DA ÁGUA**

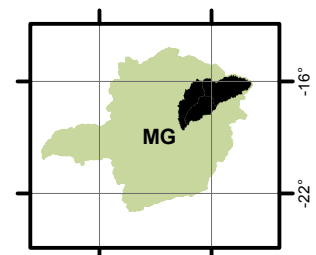
- Sem Estação de Amostragem
- Excelente  $90 < IQA \leq 100$
- Bom  $70 < IQA \leq 90$
- Médio  $50 < IQA \leq 70$
- Ruim  $25 < IQA \leq 50$
- Muito Ruim  $00 < IQA \leq 25$

**UNIDADES DE PLANEJAMENTO**

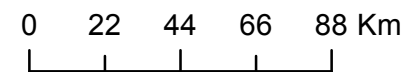
- Alto Jequitinhonha
- Médio / Baixo Jequitinhonha
- Rio Araçuaí



### LOCALIZAÇÃO



1:2.200.000



Projeção: Latitude/Longitude  
 Datum SAD69  
 Fonte: Base Digital GeoMINAS / Prodemge, 1996  
 Dados de qualidade das águas: 2012 - IGAM - CETEC  
 Execução: Projeto Águas de Minas/GEMOH  
 Elaboração Cartográfica: IGAM/2013

\*\* Para a estação JE016 o IQA foi calculado com os resultados de 2 ou 3 campanhas de monitoramento.

44°0'0"W

43°0'0"W

42°0'0"W

41°0'0"W

40°0'0"W