

44°0'0"W 43°0'0"W 42°0'0"W 41°0'0"W 40°0'0"W 39°0'0"W



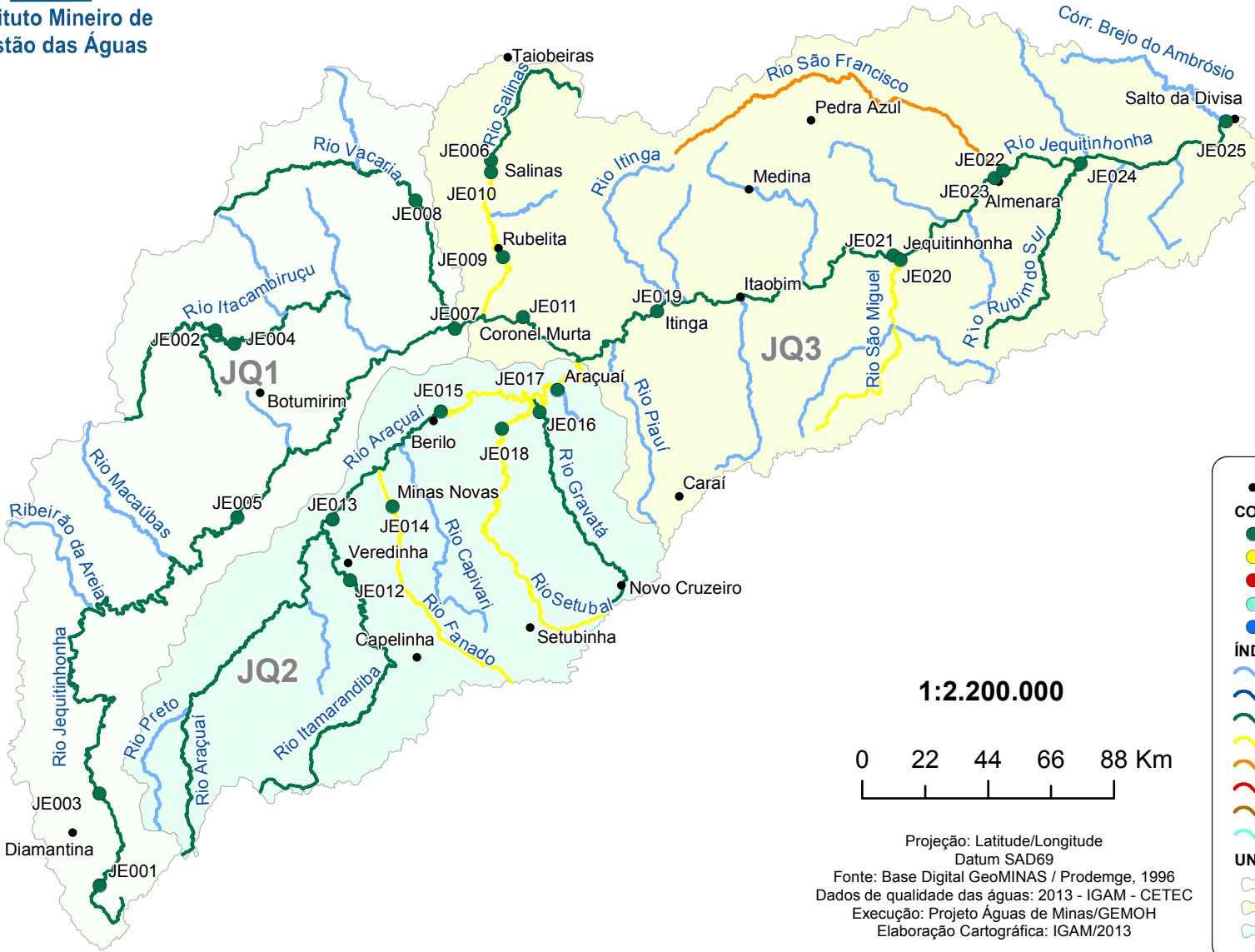
Instituto Mineiro de
Gestão das Águas

BACIA DO RIO JEQUITINHONHA - UPGRHs JQ1, JQ2, JQ3

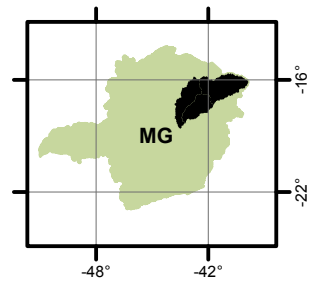
QUALIDADE DAS ÁGUAS SUPERFICIAIS - TERCEIRO TRIMESTRE DE 2013



16°0'0"S
17°0'0"S
18°0'0"S



LOCALIZAÇÃO



16°0'0"S
17°0'0"S
18°0'0"S

- Sede Municipal

CONTAMINAÇÃO POR TÓXICOS

- Baixa
- Média
- Alta
- Coleta Não Realizada
- Classe Especial


ÍNDICE DE QUALIDADE DA ÁGUA

- Sem Estação de Amostragem
- Excelente 90 < IQA ≤ 100
- Bom 70 < IQA ≤ 90
- Médio 50 < IQA ≤ 70
- Ruim 25 < IQA ≤ 50
- Muito Ruim 00 < IQA ≤ 25
- IQA Não Calculado
- Coleta Não Realizada

UNIDADES DE PLANEJAMENTO

- Alto Jequitinhonha
- Médio / Baixo Jequitinhonha
- Rio Araçuaí

1:2.200.000



Projeção: Latitude/Longitude
Datum SAD69
Fonte: Base Digital GeoMINAS / Prodemge, 1996
Dados de qualidade das águas: 2013 - IGAM - CETEC
Execução: Projeto Águas de Minas/GEMOH
Elaboração Cartográfica: IGAM/2013

44°0'0"W 43°0'0"W 42°0'0"W 41°0'0"W 40°0'0"W 39°0'0"W