

48°0'0"W

47°0'0"W

46°0'0"W

45°0'0"W

44°0'0"W

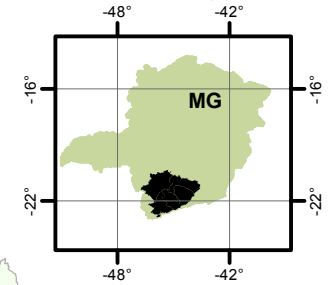


Instituto Mineiro de
Gestão das Águas

BACIA DO RIO GRANDE - UPGRHs GD1, GD2, GD3, GD4 e GD5

QUALIDADE DAS ÁGUAS SUPERFICIAIS - MÉDIA ANUAL DE 2012

LOCALIZAÇÃO



21°0'0"S

21°0'0"S

- Sede Municipal

CONTAMINAÇÃO POR TÓXICOS

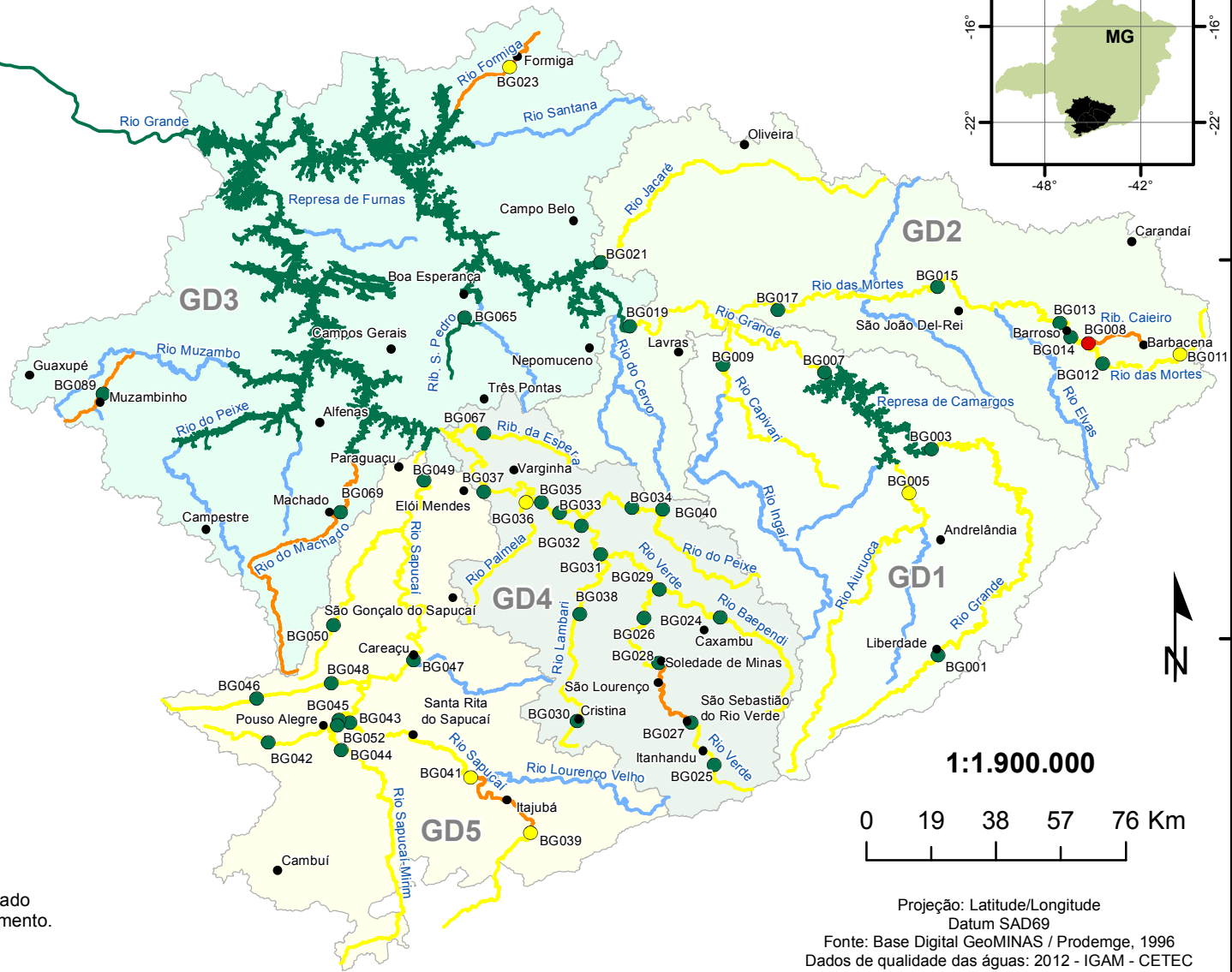
- Baixa
- Média
- Alta

ÍNDICE DE QUALIDADE DA ÁGUA

- Sem Estação de Amostragem
- Excelente 90 < IQA ≤ 100
- Bom 70 < IQA ≤ 90
- Médio 50 < IQA ≤ 70
- Ruim 25 < IQA ≤ 50
- Muito Ruim 00 < IQA ≤ 25

UNIDADES DE PLANEJAMENTO

- Alto Rio Grande
- Entorno do Reservatório de Furnas
- Rio Sapucaí
- Rio Verde
- Rio das Mortes



22°0'0"S

22°0'0"S

23°0'0"S

23°0'0"S

48°0'0"W


47°0'0"W

46°0'0"W

45°0'0"W

44°0'0"W

1:1.900.000



*Para a estação BG012 o IQA foi calculado com os resultados de 2 ou 3 campanhas de monitoramento.

Projeção: Latitude/Longitude
Datum SAD69
Fonte: Base Digital GeoMINAS / Prodemge, 1996
Dados de qualidade das águas: 2012 - IGAM - CETEC
Execução: IGAM/2013