

42°0'0"W

41°20'0"W

20°0'0"S

20°0'0"S



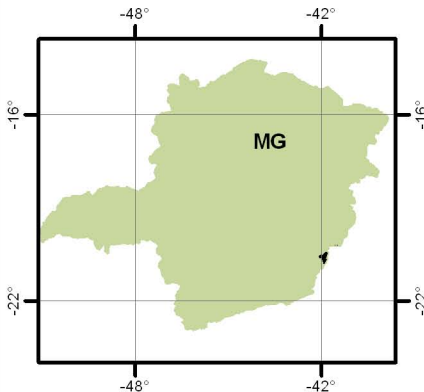
Instituto Mineiro de
Gestão das Águas

BACIA DO RIO ITABAPOANA E BACIA DO RIO ITAPEMIRIM

QUALIDADE DAS ÁGUAS SUPERFICIAIS QUARTO TRIMESTRE DE 2011

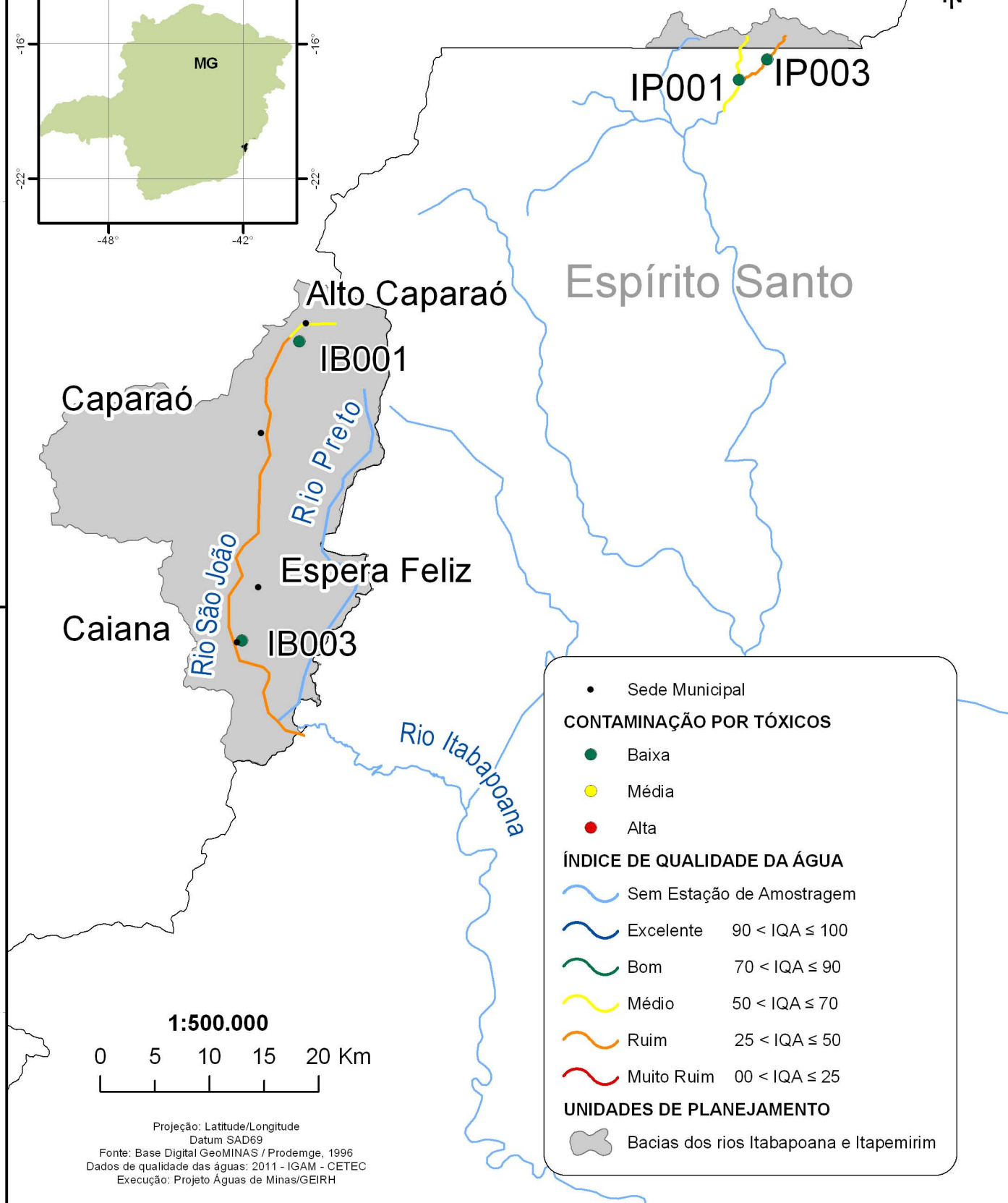
LOCALIZAÇÃO

Minas Gerais



20°40'0"S

20°40'0"S



- Sede Municipal

CONTAMINAÇÃO POR TÓXICOS


- Baixa
- Média
- Alta

ÍNDICE DE QUALIDADE DA ÁGUA

- ~ Sem Estação de Amostragem
- ~ Excelente 90 < IQA ≤ 100
- ~ Bom 70 < IQA ≤ 90
- ~ Médio 50 < IQA ≤ 70
- ~ Ruim 25 < IQA ≤ 50
- ~ Muito Ruim 00 < IQA ≤ 25

UNIDADES DE PLANEJAMENTO

- ~ Bacias dos rios Itabapoana e Itapemirim



Projeção: Latitude/Longitude
Datum SAD69
Fonte: Base Digital GeoMINAS / Prodemge, 1996
Dados de qualidade das águas: 2011 - IGAM - CETEC
Execução: Projeto Águas de Minas/GEIRH

42°0'0"W

41°20'0"W