

44°0'0"W

43°0'0"W

42°0'0"W

41°0'0"W

40°0'0"W



Instituto Mineiro de  
Gestão das Águas

## BACIA DO RIO JEQUITINHONHA - UPGRHs JQ1, JQ2, JQ3

### QUALIDADE DAS ÁGUAS SUPERFICIAIS - TERCEIRO TRIMESTRE DE 2011

16°0'0"S

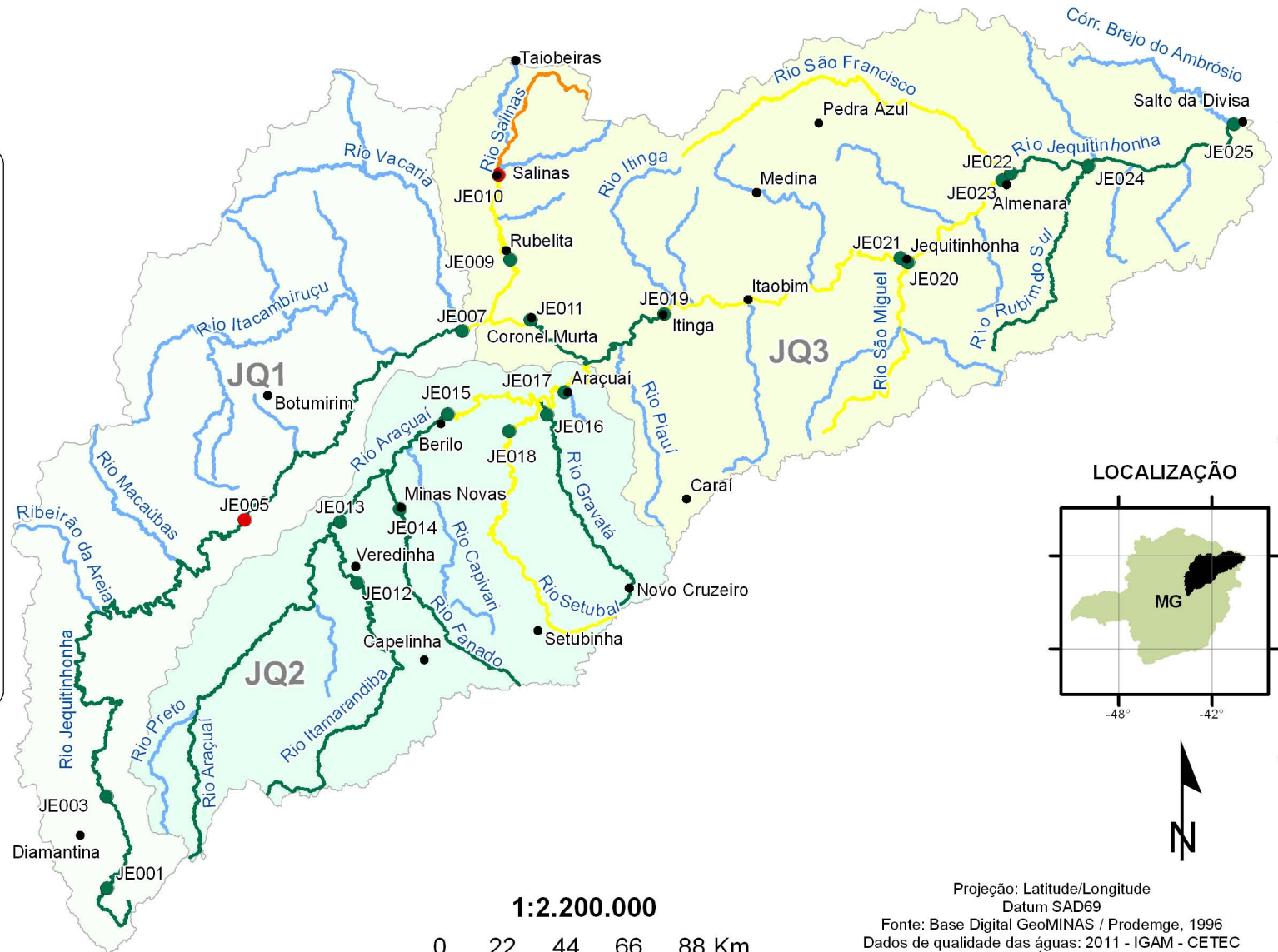

17°0'0"S

18°0'0"S

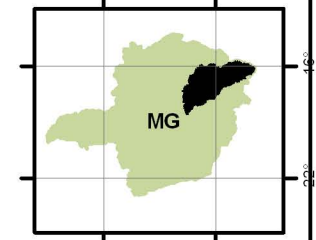
16°0'0"S

17°0'0"S

18°0'0"S



#### LOCALIZAÇÃO



-48°

-42°



Projeção: Latitude/Longitude  
Datum SAD69

Fonte: Base Digital GeoMINAS / Prodemge, 1996  
Dados de qualidade das águas: 2011 - IGAM - CETEC  
Execução: Projeto Águas de Minas/GEIRH

44°0'0"W

43°0'0"W

42°0'0"W

41°0'0"W

40°0'0"W

1:2.200.000

0 22 44 66 88 Km