

51°0'0"W

50°0'0"W

49°0'0"W

48°0'0"W

47°0'0"W

46°0'0"W

19°0'0"S

20°0'0"S

21°0'0"S

22°0'0"S

19°0'0"S

20°0'0"S

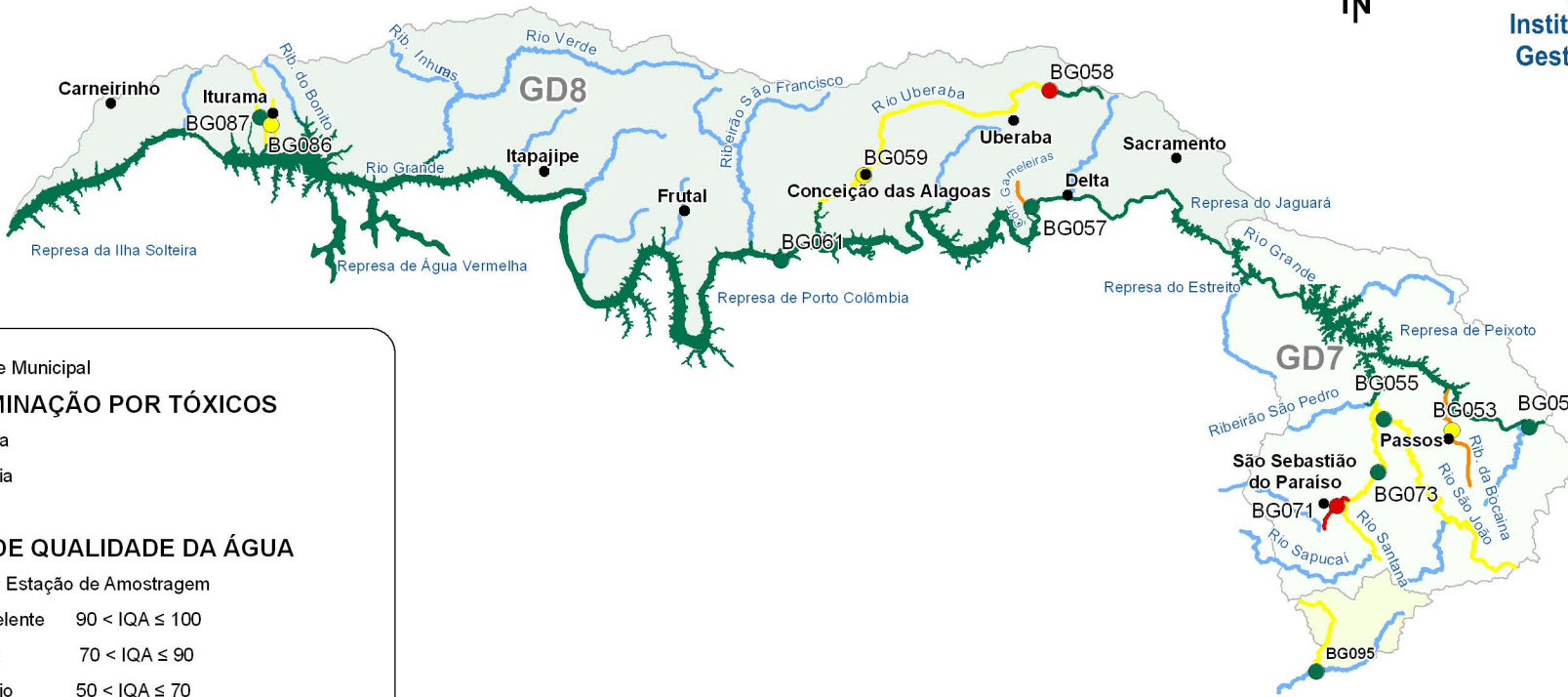
21°0'0"S

22°0'0"S

# BACIA DO RIO GRANDE - UPGRHs GD6, GD7 e GD8 QUALIDADE DAS ÁGUAS SUPERFICIAIS - TERCEIRO TRIMESTRE DE 2011



Instituto Mineiro de  
Gestão das Águas



● Sede Municipal

**CONTAMINAÇÃO POR TÓXICOS**

- Baixa
- Média
- Alta

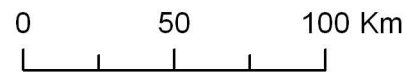
**ÍNDICE DE QUALIDADE DA ÁGUA**

- Sem Estação de Amostragem
- Excelente 90 < IQA ≤ 100
- Bom 70 < IQA ≤ 90
- Médio 50 < IQA ≤ 70
- Ruim 25 < IQA ≤ 50
- Muito Ruim 00 < IQA ≤ 25

**UNIDADES DE PLANEJAMENTO**

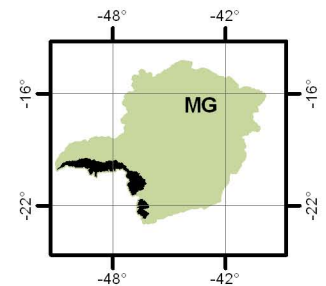
- Afluentes Mineiros do Médio Grande
- Afluentes Mineiros dos Rios Mogi-Guaçu / Pardo
- Afluentes Mineiros do Baixo Grande

1:2.500.000



Projeção: Latitude/Longitude  
Datum SAD69  
Fonte: Base Digital GeoMINAS / Prodemge, 1996  
Dados de qualidade das águas: 2011 - IGAM - CETEC  
Execução: Projeto Águas de Minas/GEIRH

### LOCALIZAÇÃO



51°0'0"W

50°0'0"W

49°0'0"W

48°0'0"W

47°0'0"W

46°0'0"W