



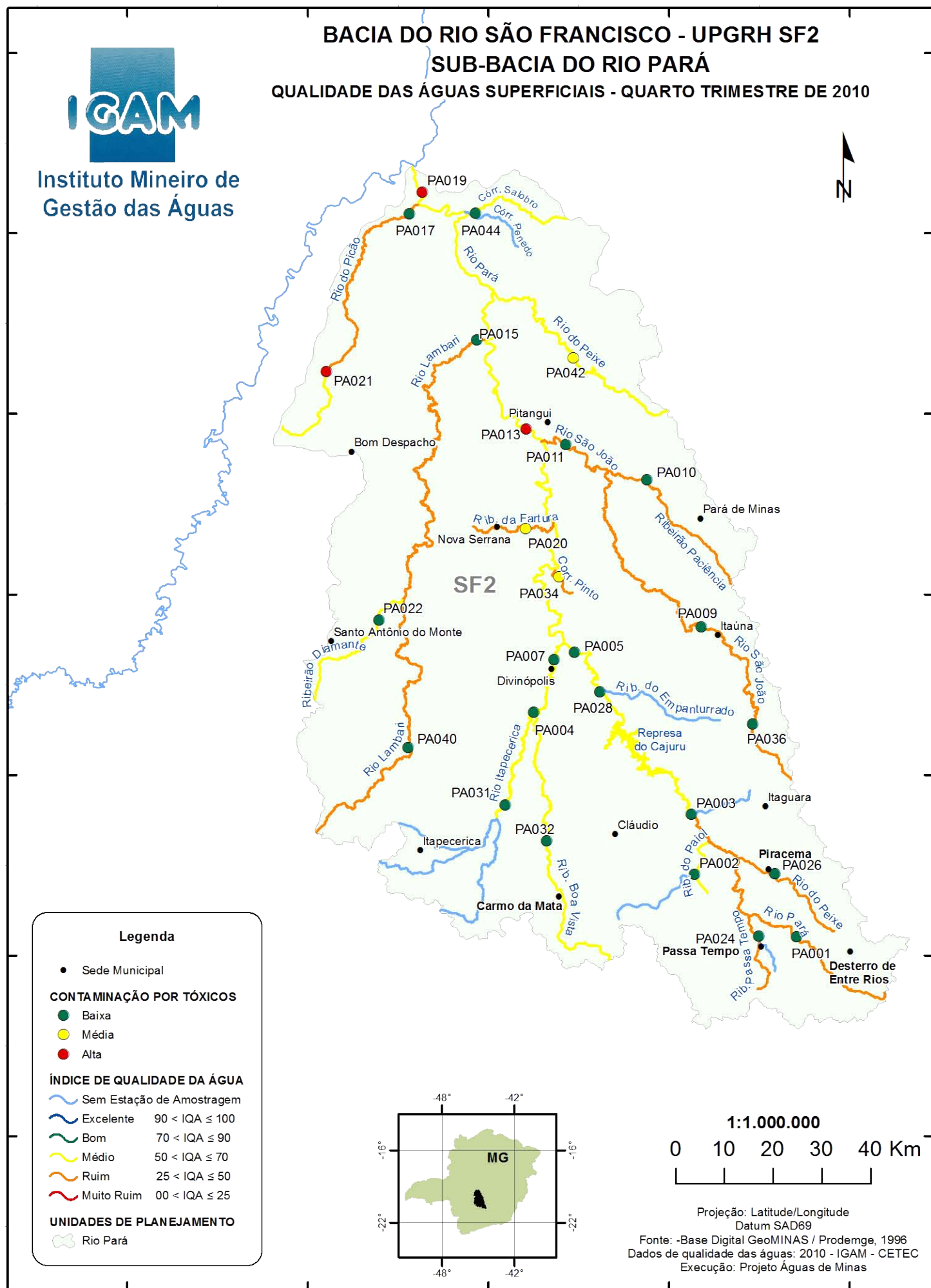
Instituto Mineiro de Gestão das Águas

BACIA DO RIO SÃO FRANCISCO - UPGRH SF2 SUB-BACIA DO RIO PARÁ QUALIDADE DAS ÁGUAS SUPERFICIAIS - QUARTO TRIMESTRE DE 2010



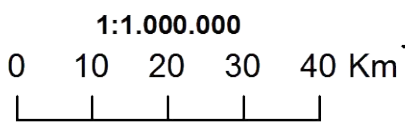
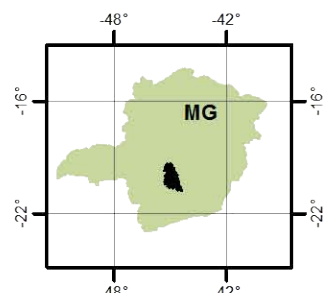
19°0'0"S
19°20'0"S
19°40'0"S
20°0'0"S
20°20'0"S
20°40'0"S
21°0'0"S

19°0'0"S
19°20'0"S
19°40'0"S
20°0'0"S
20°20'0"S
20°40'0"S
21°0'0"S



Legenda

- Sede Municipal
- CONTAMINAÇÃO POR TÓXICOS**
- Baixa
- Média
- Alta
- ÍNDICE DE QUALIDADE DA ÁGUA**
- Sem Estação de Amostragem
- Excelente 90 < IQA ≤ 100
- Bom 70 < IQA ≤ 90
- Médio 50 < IQA ≤ 70
- Ruim 25 < IQA ≤ 50
- Muito Ruim 00 < IQA ≤ 25
- UNIDADES DE PLANEJAMENTO**
- Rio Pará



Projeção: Latitude/Longitude
Datum SAD69
Fonte: -Base Digital GeoMINAS / Prodemge, 1996
Dados de qualidade das águas: 2010 - IGAM - CETEC
Execução: Projeto Águas de Minas