

44°0'0"W

43°0'0"W

42°0'0"W

41°0'0"W

40°0'0"W

BACIA DO RIO JEQUITINHONHA - UPGRHs JQ1, JQ2, JQ3 QUALIDADE DAS ÁGUAS SUPERFICIAIS - QUARTO TRIMESTRE DE 2010



Instituto Mineiro de
Gestão das Águas



Legenda

● Sede Municipal

CONTAMINAÇÃO POR TÓXICOS

● Baixa

● Média

● Alta

ÍNDICE DE QUALIDADE DA ÁGUA

— Sem Estação de Amostragem

— Excelente 90 < IQA ≤ 100

— Bom 70 < IQA ≤ 90

— Médio 50 < IQA ≤ 70

— Ruim 25 < IQA ≤ 50

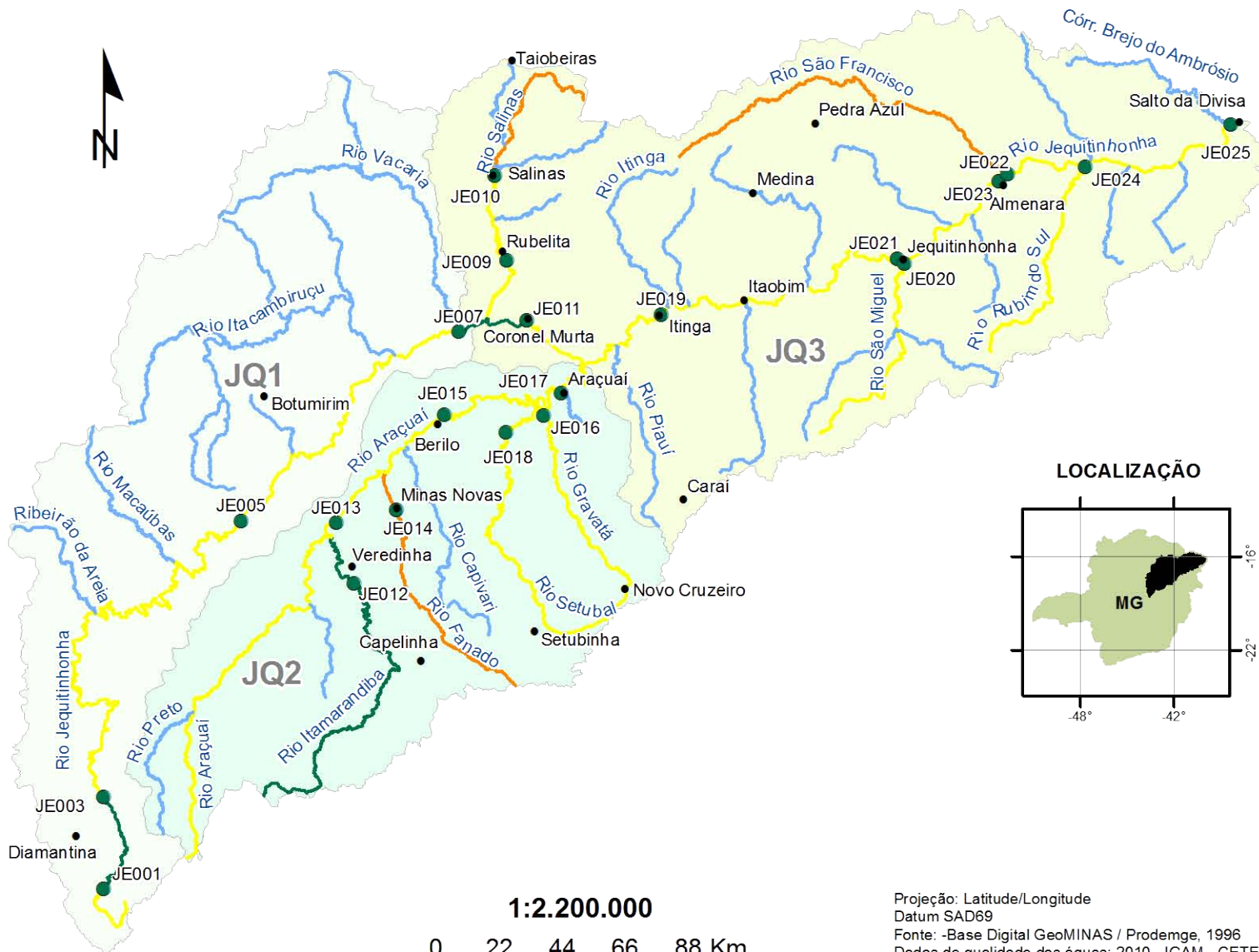
— Muito Ruim 00 < IQA ≤ 25

UNIDADES DE PLANEJAMENTO

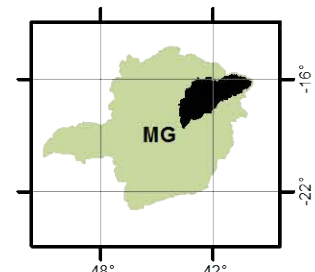
— Alto Jequitinhonha

— Médio / Baixo Jequitinhonha

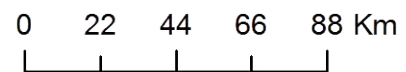
— Rio Araçuaí



LOCALIZAÇÃO



1:2.200.000



Projeção: Latitude/Longitude
Datum SAD69
Fonte: -Base Digital GeoMINAS / Prodemge, 1996
Dados de qualidade das águas: 2010 - IGAM - CETEC
Execução: Projeto Águas de Minas

44°0'0"W

43°0'0"W

42°0'0"W

41°0'0"W

40°0'0"W

16°0'0"S

17°0'0"S

18°0'0"S

16°0'0"S

17°0'0"S

18°0'0"S