

BACIA DO RIO PARANAÍBA - UPGRHs PN1, PN2 e PN3

QUALIDADE DAS ÁGUAS SUPERFICIAIS - PRIMEIRO TRIMESTRE DE 2010



Legenda

● Sede Municipal

CONTAMINAÇÃO POR TÓXICOS

- Baixa
- Média
- Alta

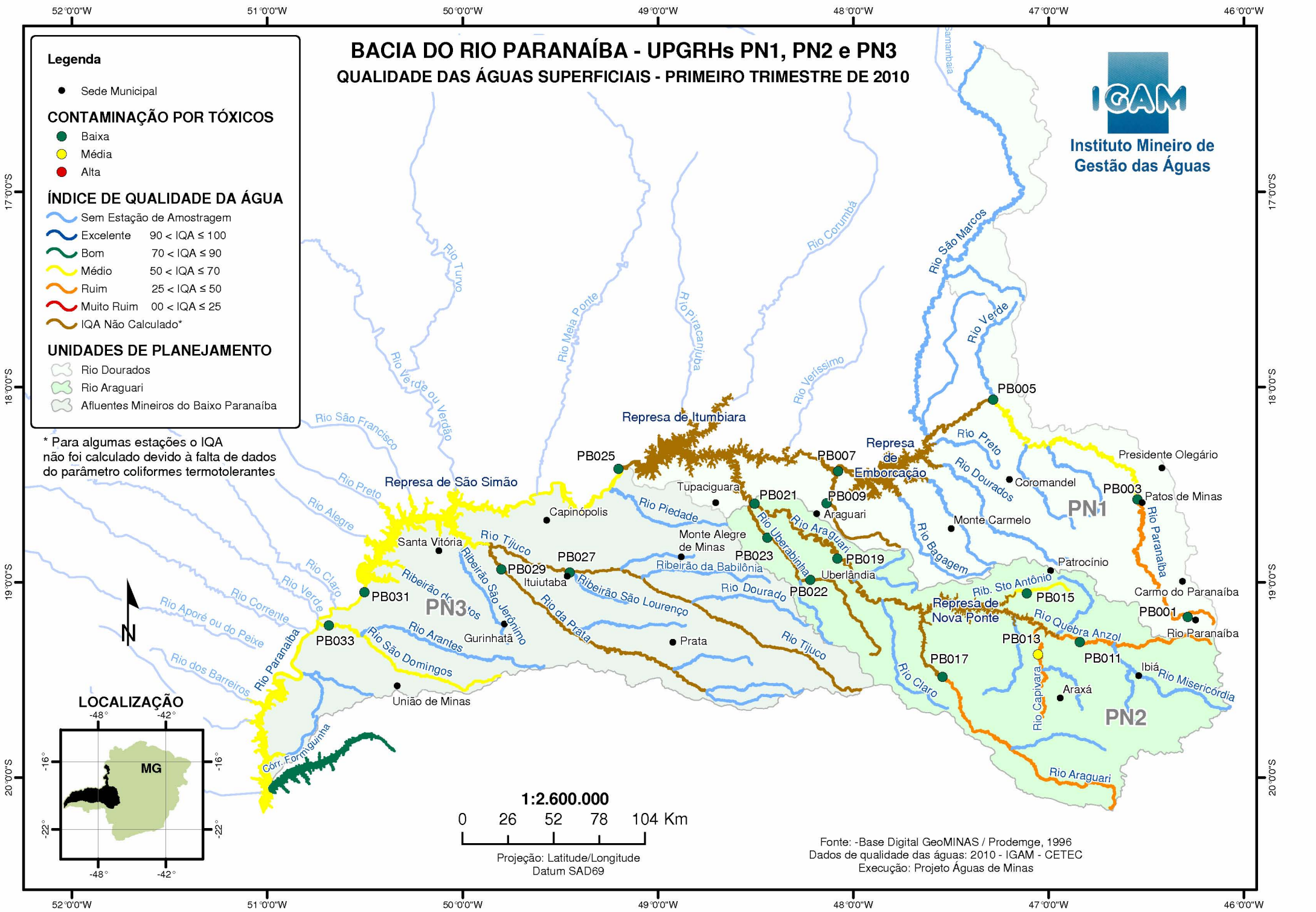
ÍNDICE DE QUALIDADE DA ÁGUA

- Sem Estação de Amostragem
- Excelente $90 < IQA \leq 100$
- Bom $70 < IQA \leq 90$
- Médio $50 < IQA \leq 70$
- Ruim $25 < IQA \leq 50$
- Muito Ruim $00 < IQA \leq 25$
- IQA Não Calculado*

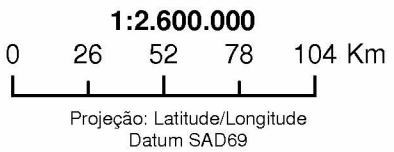
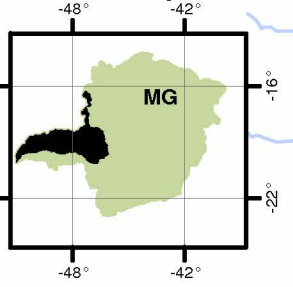
UNIDADES DE PLANEJAMENTO

- Rio Dourados
- Rio Araguari
- Afluentes Mineiros do Baixo Paranaíba

* Para algumas estações o IQA não foi calculado devido à falta de dados do parâmetro coliformes termotolerantes



LOCALIZAÇÃO



Fonte: -Base Digital GeoMINAS / Prodemge, 1996
Dados de qualidade das águas: 2010 - IGAM - CETEC
Execução: Projeto Águas de Minas