

44°0'0"W

43°0'0"W

42°0'0"W

41°0'0"W

40°0'0"W



Instituto Mineiro de Gestão das Águas

BACIA DO RIOS JEQUITINHONHA - UPGRHs JQ1, JQ2, JQ3

QUALIDADE DAS ÁGUAS SUPERFICIAIS - QUARTO TRIMESTRE DE 2009

16°0'0"S

17°0'0"S

18°0'0"S

16°0'0"S

17°0'0"S

18°0'0"S

Legenda

- Sede Municipal

CONTAMINAÇÃO POR TÓXICOS

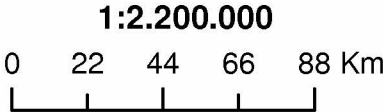
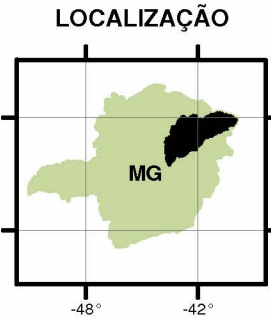
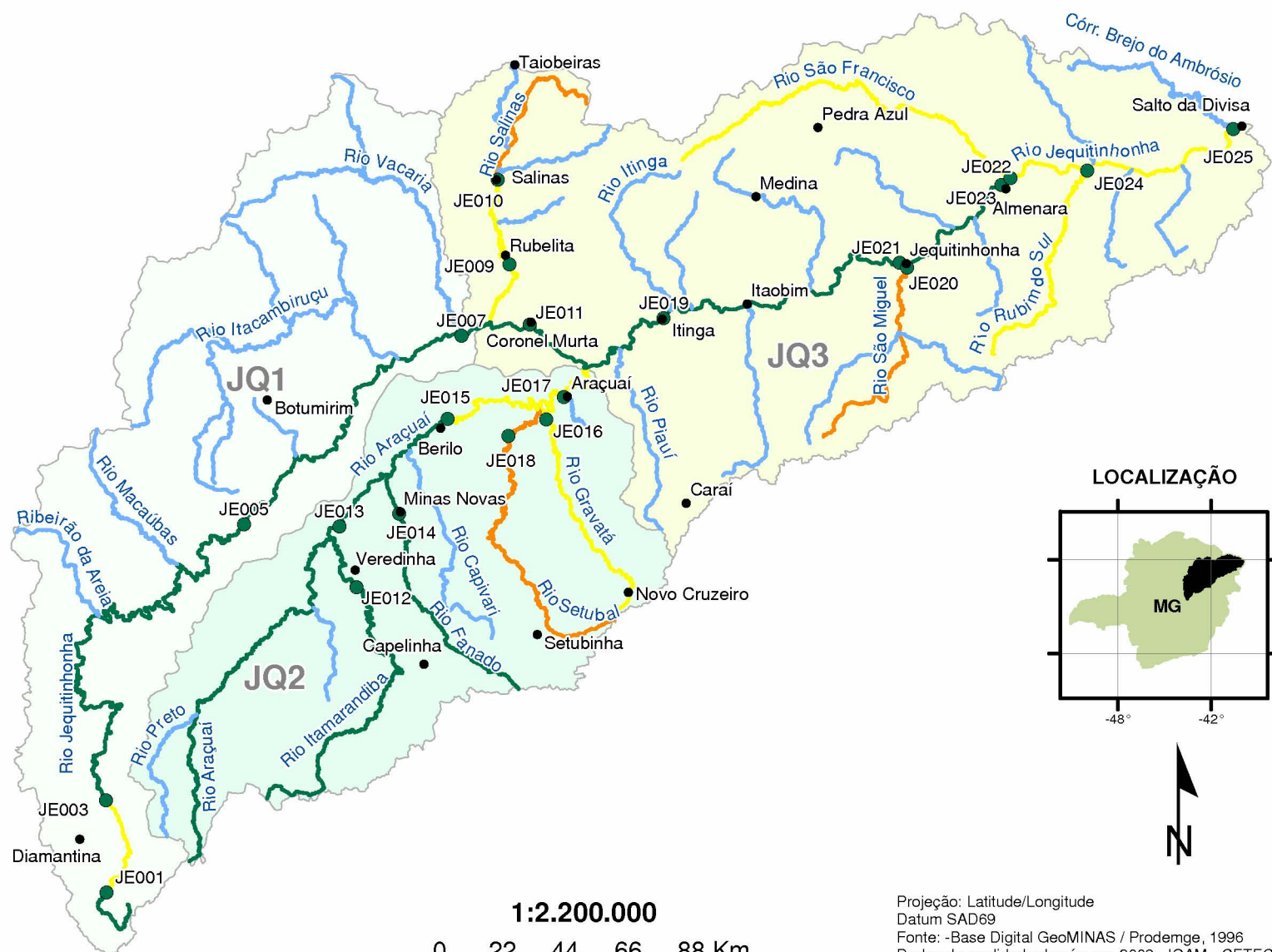
- Baixa
- Média
- Alta

ÍNDICE DE QUALIDADE DA ÁGUA

- Sem Estação de Amostragem
- Excelente 90 < IQA ≤ 100
- Bom 70 < IQA ≤ 90
- Médio 50 < IQA ≤ 70
- Ruim 25 < IQA ≤ 50
- Muito Ruim 00 < IQA ≤ 25

UNIDADES DE PLANEJAMENTO

- Alto Jequitinhonha
- Médio / Baixo Jequitinhonha
- Rio Araçuaí



Projeção: Latitude/Longitude
 Datum SAD69
 Fonte: -Base Digital GeoMINAS / Prodemge, 1996
 Dados de qualidade das águas: 2009 - IGAM - CETEC
 Execução: Projeto Águas de Minas

2009010032 - A4 - 4T

44°0'0"W

43°0'0"W

42°0'0"W

41°0'0"W

40°0'0"W