

45°0'0"W

44°0'0"W

43°0'0"W

42°0'0"W

41°0'0"W

BACIA DO RIO DOCE - UPGRHs DO1, DO2, DO3, DO4, DO5 e DO6

QUALIDADE DAS ÁGUAS SUPERFICIAIS - QUARTO TRIMESTRE DE 2009



Instituto Mineiro de
Gestão das Águas

Legenda

● Sede Municipal

CONTAMINAÇÃO POR TÓXICOS

● Baixa

● Média

● Alta

● Coleta Não Realizada

ÍNDICE DE QUALIDADE DA ÁGUA

— Sem Estação de Amostragem

— Excelente 90 < IQA ≤ 100

— Bom 70 < IQA ≤ 90

— Médio 50 < IQA ≤ 70

— Ruim 25 < IQA ≤ 50

— Muito Ruim 00 < IQA ≤ 25

— Coleta Não Realizada

UNIDADES DE PLANEJAMENTO

— Rio Caratinga

— Rio Manhuaçu


— Rio Piracicaba

— Rio Piranga

— Rio Santo Antônio

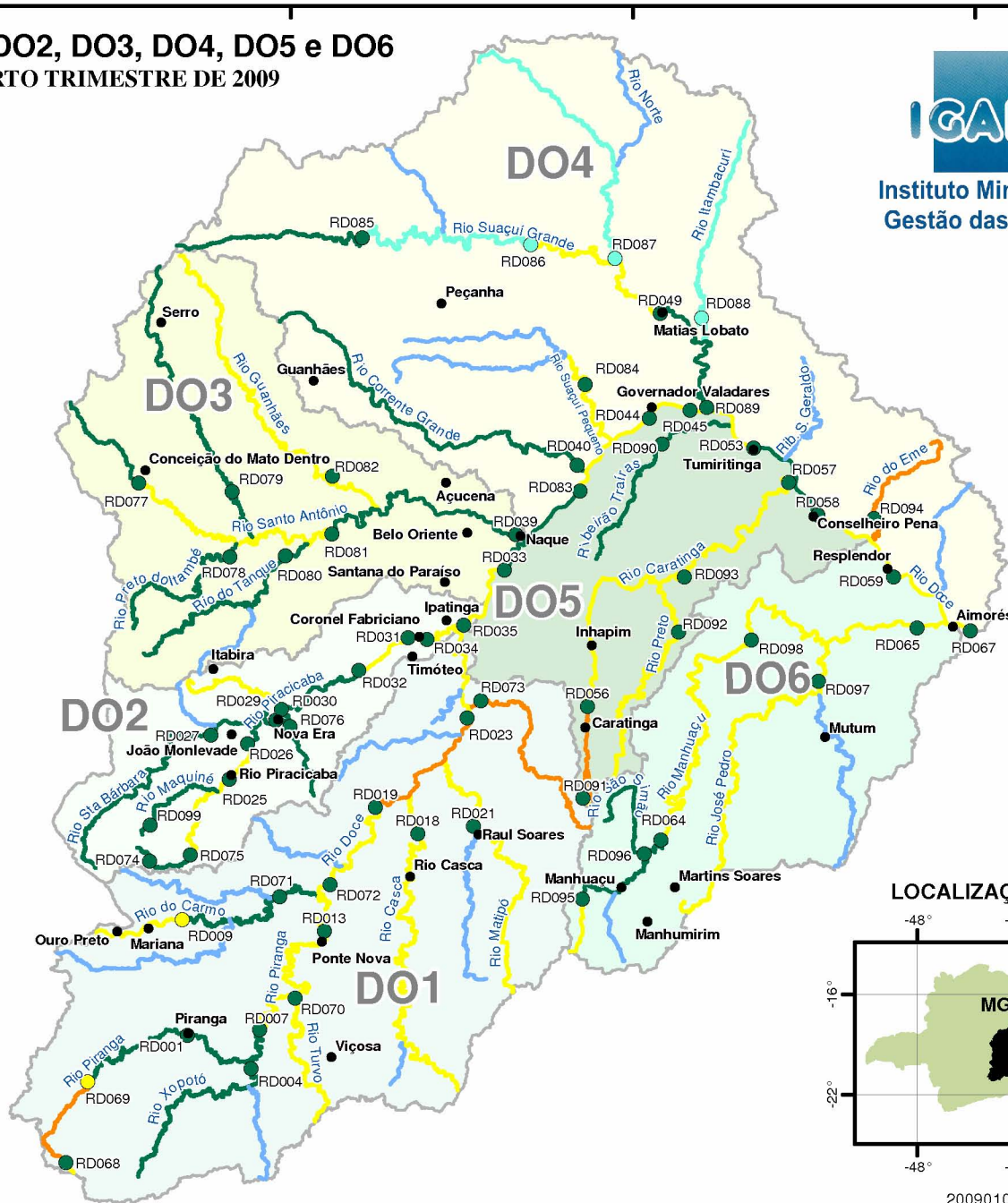
— Rio Suaçuí Grande

1:2.200.000

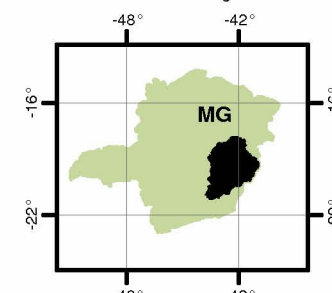


Projeção: Latitude/Longitude
Datum SAD69

Fonte: -Base Digital GeoMINAS / Prodemge, 1996
Dados de qualidade das águas: 2009 - IGAM - CETEC
Execução: Projeto Águas de Minas



LOCALIZAÇÃO



2009010021 - A4 - 4T

45°0'0"W

44°0'0"W

43°0'0"W

42°0'0"W

41°0'0"W

18°0'0"S

19°0'0"S

20°0'0"S

21°0'0"S

18°0'0"S

19°0'0"S

20°0'0"S

21°0'0"S