

BACIA DO RIO SÃO FRANCISCO - UPGRH SF2

SUB-BACIA DO RIO PARÁ

QUALIDADE DAS ÁGUAS SUPERFICIAIS - TERCEIRO TRIMESTRE DE 2009



Instituto Mineiro de
Gestão das Águas



19°0'0"S

19°20'0"S

19°40'0"S

20°0'0"S

20°20'0"S

20°40'0"S

21°0'0"S

19°0'0"S

19°20'0"S

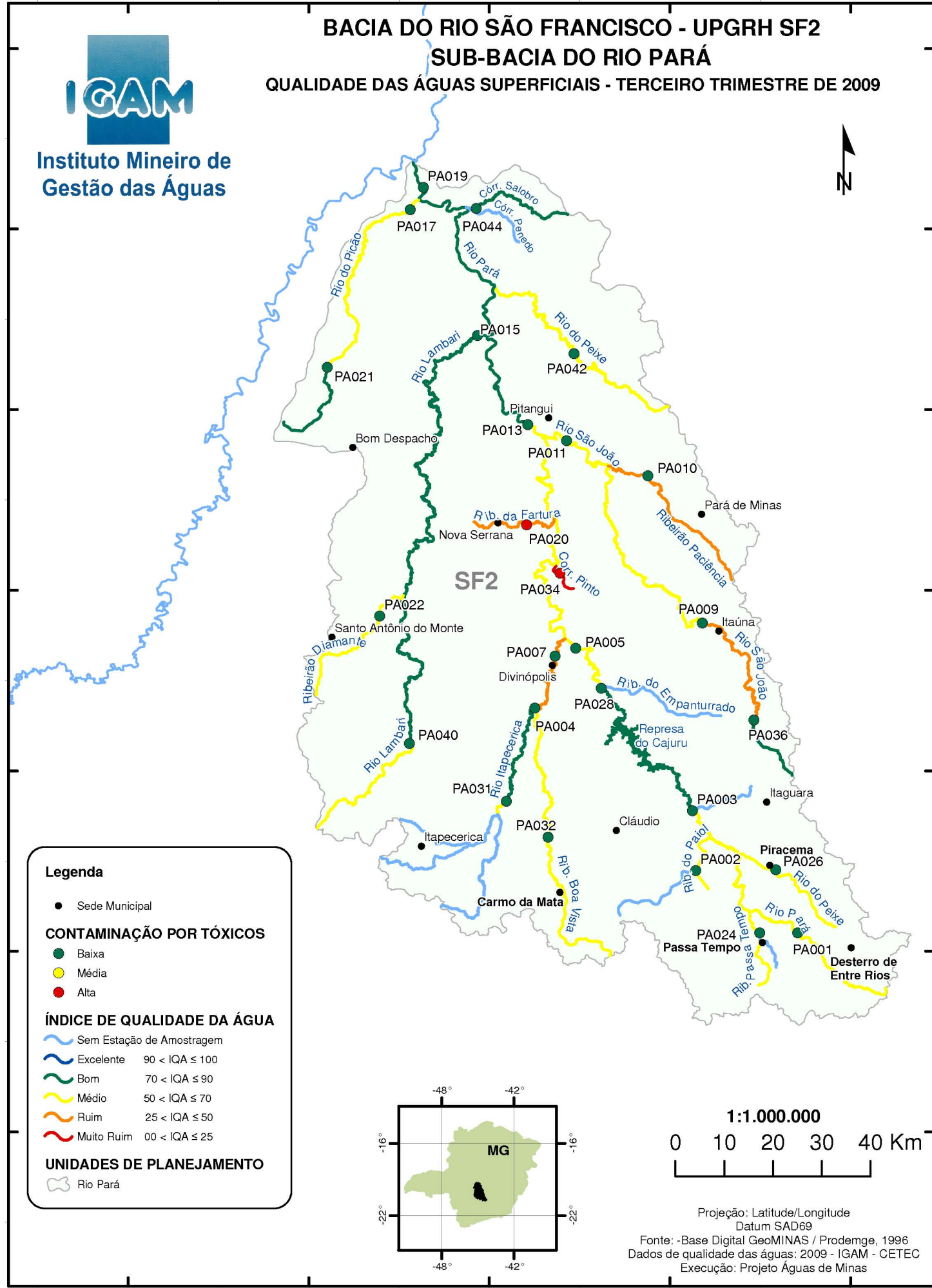
19°40'0"S

20°0'0"S

20°20'0"S

20°40'0"S

21°0'0"S



Legenda

- Sede Municipal

CONTAMINAÇÃO POR TÓXICOS

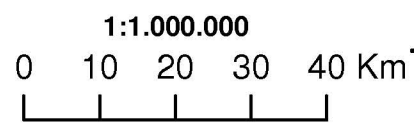
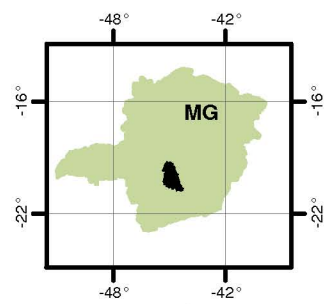
- Baixa
- Média
- Alta

ÍNDICE DE QUALIDADE DA ÁGUA

- Sem Estação de Amostragem
- Excelente 90 < IQA ≤ 100
- Bom 70 < IQA ≤ 90
- Médio 50 < IQA ≤ 70
- Ruim 25 < IQA ≤ 50
- Muito Ruim 00 < IQA ≤ 25

UNIDADES DE PLANEJAMENTO

- Rio Pará



Projeção: Latitude/Longitude
Datum SAD69
Fonte: -Base Digital GeoMINAS / Prodemge, 1996
Dados de qualidade das águas: 2009 - IGAM - CETEC
Execução: Projeto Águas de Minas